



INSTYTUT GEOGRAFII  
UNIwersytet PEDAGOGICZNY  
IM. KOMISJI EDUKACJI NARODOWEJ  
W KRAKOWIE

---

PROFESOR  
**ROMAN SOJA**




INSTYTUT GEOGRAFII  
UNIwersytet PEDAGOGICZNY  
IM. KOMISJI EDUKACJI NARODOWEJ  
W KRAKOWIE

PROFESOR  
**ROMAN SOJA**

KRAKÓW, WRZESIEŃ 2016





***Panu Profesorowi Romanowi Soji***  
*z serdecznymi podziękowaniami za długoletnią pracę  
wraz z życzeniami zdrowia, radości życia i dalszych  
wielu twórczych osiągnięć.*

*Dyrekcja i pracownicy Instytutu Geografii  
Uniwersytetu Pedagogicznego  
im. Komisji Edukacji Narodowej w Krakowie*



**Prof. dr hab. Roman Soja – geograf, hydrolog, człowiek  
o szerokich zainteresowaniach.**

Roman Soja urodził się 2 stycznia 1946 roku we wsi Dobrzechów. Po ukończeniu Liceum Ogólnokształcącego w Strzyżowie, podjął studia na Wydziale Biologii i Nauk o Ziemi Uniwersytetu Jagiellońskiego, na kierunku geografia. Jak wspomina Jubilat, wybór tego kierunku był związany z jego zainteresowaniami przyrodniczymi. Podczas studiów wybrał specjalizację z zakresu hydrologii. Pracę magisterską pod tytułem *Stosunki hydrograficzne Małej Panwi do wodowskazu Kuczków* napisał pod kierunkiem prof. dr Ireny Dynowskiej, a tytuł magistra geografii uzyskał w 1969 roku.

Już w czasie studiów Roman Soja aktywnie uczestniczył w pracach Koła Naukowego Geografów. Przygotowywał referaty na sesje naukowe oraz brał udział w obozach naukowych. Wynikiem tej działalności są pierwsze publikacje naukowe. Jego zaangażowanie naukowe zauważono w krakowskim środowisku naukowym. Już jako student piątego roku, podjął pracę w Zakładzie Geomorfologii i Hydrografii Gór i Wyżyn Instytutu Geografii PAN w Krakowie. W 1969 roku został skierowany, jako pracownik techniczny, do pracy w Stacji Naukowo-Badawczej IG PAN w Szymbarku. Prowadził tam pomiary meteorologiczne, hydrologiczne oraz pomagał w pracach związanych z badaniami współczesnych procesów morfogenetycznych. Jak wspomina Jubilat „...był to okres intensywnej pracy, poznawania technik pomiarów oraz warsztatu prac terenowych”. Zdobytą wiedzę i doświadczenie przekazywał młodszym kolegom prowadząc między innymi ćwiczenia terenowe dla studentów studiów geograficznych Uniwersytetu Jagiellońskiego. Warto wspomnieć, że w tym czasie jedną z pasji Jubilata było żeglarstwo. Na jachcie Zawisza Czarny i Dar Pomorza odbył rejsy po Morzu Bałtyckim będąc członkiem załogi.

Od 1973 roku mgr Roman Soja kontynuował pracę w IG PAN na etacie starszego asystenta. W tym czasie rozpoczął opracowywanie materiałów zebranych podczas pracy na stacji w Szymbarku, przygotowując rozprawę doktorską pod kierunkiem prof. dr Leszka Starkła. Praca zatytułowana *Stosunki wodne zlewni Bystrzanki i Ropy (Beskid Niski). Analiza porównawcza z uwzględnieniem wpływu człowieka na obieg wody*, została obroniona w Warszawie 30 marca 1979 roku, a Rada Naukowa IGiPZ PAN nadała mgr Romanowi Soji stopień naukowy doktora nauk geograficznych. Nowością w przedstawionej pracy była analiza pojedynczych wezbrań różnej genezy w poszukiwaniu prawidłowości i związków między parametrami fal wezbraniowych.

W kolejnych latach działalność naukowa dr Romana Soji koncentrowała się na tematyce hydrologicznej Karpat. Wspólnie z Ireną Dynowską i Andrzejem Jankowskim wprowadził do polskiej literatury hydrologicznej metodę podwójnej krzywej sumowania. Brał aktywny udział w realizacji programów badawczych, w których zajmował się badaniami nad ewolucją i procesami kształtującymi Beskid Niski i Pogórze Karpackie w dorzeczu Ropy, obiegiem wody i współczesnymi procesami morfogenetycznymi na obszarze fliszowym oraz metodami rekonstrukcji przepływów na podstawie zapisu sedymentologicznego i parametrów paleomeandrów.

Po zakończeniu tych programów badawczych w 1990 roku, zainteresowania dr Romana Soji skupiły się na zagadnieniach związanych z wpływem czynników antropogenicznych na obieg wody w Karpatach. Wynikiem tych badań była rozprawa habilitacyjna pod tytułem *Hydrologiczne aspekty antropopresji w polskich Karpatach*. Ocena dorobku naukowego oraz wspomnianej rozprawy była podstawą uzyskania stopnia doktora habilitowanego nauk o Ziemi w zakresie geografii, nadanego uchwałą Rady Naukowej IGiPZ PAN 22 października 2003 roku. W pracy habilitacyjnej Autor wykazał, że wbrew powszechnym stwierdzeniom spotykanym w literaturze, nie można mówić o wzroście częstości występowania wielkich wezbrań w całym karpackim dorzeczu Wisły.

Równolegle Prof. Roman Soja prowadził badania nad przekształceniami stosunków wodnych w parkach narodowych. Temat ten zaczął realizować w Ojcowskim Parku Narodowym, wykonując obszerną dokumentację hydrograficzną. Podobne prace zostały wykonane w innych parkach narodowych (Pieniński, Gorcezański, Magurski) w ramach operatów ochrony przyrody parków, w których Pan Profesor był aktywnym uczestnikiem. Badania prof. Romana Soji w Pieninach, koncentrowały się również na zagadnieniu środowiskowych skutków budowy i funkcjonowania zespołu zbiorników *Czorsztyn-Niedzica* i *Sromowce Wyżne*. Wynikiem tych prac jest obszerna monografia *Pieniny - Zapora - Zmiany*, której prof. Roman Soja jest współredaktorem oraz autorem rozdziałów hydrologicznych. Jak stwierdza Jubilat „...*Jest to praca ważna w moim dorobku naukowym, w której znalazły się dokumenty nie potwierdzające wcześniejszych, zdecydowanie negatywnych prognoz wpływu pienińskich budowli hydrotechnicznych na środowisko.*”

Od 1993 roku prof. Roman Soja prowadził badania w obszarze monsunowym w Indiach. Tematyka badań obejmowała różne aspekty związane z ewolucją systemów rzecznych, odpływem i erozją gleb w obszarze o największych w skali globalnej opadach. Wynikiem tych badań jest ponad 20 prac naukowych, których Pan Profesor jest autorem lub współautorem oraz wiele ciekawych wspomnień z regionu, który większość z nas zna je-



POLSKA RZECZPOSPOLITA LUDOWA

Polska Akademia Nauk

Instytut Geografii i Przestrzennego Zagospodarowania  
w Warszawie

# DYPLOM

OBYWATEL

mgr **Roman Soja**

URODZONY DNIA 2 stycznia 1946 ROKU W Dobzrachowie

NA PODSTAWIE PRZEDŁOŻONEJ ROZPRAWY DOKTORSKIEJ POD TYTUŁEM:  
„Stosunki wodne zlewni Bysteczki i Ropy / Beskid  
Niski/. Analiza porównawcza z uwzględnieniem  
wpływu ciałowiska na obieg wody”

ORAZ PO ZŁOŻENIU PRZEPISANYCH EGZAMINÓW UZYSKAŁ

STOPIEŃ NAUKOWY

DOKTORA

geograficznych

NAUK

NADANY UCHWAŁĄ RADY NAUKOWEJ

Instytutu Geografii i Przestrzennego Zagospodarowania  
Polskiej Akademii Nauk  
w Warszawie

Z DNIA 30 marca 1979 R.

Warszawa DNIA 6 maja 1980 ROKU

PROMOTOR

*L. Hankel*

PRZEWODNICZĄCY  
RADY NAUKOWEJ

*S. Lemnitzer*

DYREKTOR PLACÓWKI  
(INSTYTUTU)

*Henryk Tomowicz*



NR 76.

dynie z lekcji geografii. Przedmiotem zainteresowań prof. Romana Soji był także monitoring zintegrowany środowiska przyrodniczego. Warto podkreślić, że brał udział w pierwszych działaniach zmierzających do konstrukcji programu badawczego w czasie organizowanych przez prof. dr Kostrzewskiego sesji naukowych, wyjazdów i szkół terenowych.

\*

Profesor Roman Soja chętnie angażował się w różnego typu projekty badawcze. Warto podkreślić, że w 1975 roku był członkiem zespołu przygotowującego pierwszą wielką ekspedycję geograficzną do Mongolii, kierowaną przez prof. dr Kazimierza Klimka. Ekspedycje te były kilkakrotnie powtarzane do początku lat 90. Badania prowadzono w Changaju, w Chenteju, na południowym skłonie gór Chentej oraz w dorzeczu Kerulenu. W latach 80. prof. Roman Soja był sekretarzem międzyresortowego programu *Przemiany środowiska geograficznego Polski* oraz centralnego programu *Ewolucja środowiska geograficznego Polski*. Uczestniczył w pracach dotyczących zagadnień paleohydrologicznych. Szeroka wiedza i doświadczenie Profesora, były doceniane w środowisku naukowym. Pan Profesor był chętnie zapraszany do realizacji projektów interdyscyplinarnych. Tytuły kilku projektów np. *Studium systemu depozycyjnego współczesnej rzeki anastomozującej na przykładzie górnej Narwi*, *Zmiany topoklimatyczne i geoekologiczne w lasach na Pogórzu Wielickim (w otoczeniu zbiornika dobczyckiego)*, *Analiza wieloczynnikowa rozmieszczenia fauny w źródłach Wyżyny Krakowsko-Częstochowskiej*, czy też *Ochrona georóżnorodności reliktowego krajobrazu polskich Karpat fliszowych na przykładzie źródeł Sidławy w Beskidzie Niskim*, świadczą o rozległych zainteresowaniach Profesora.

Swoje doświadczenie wykorzystywał w pracach o charakterze aplikacyjnym. Był konsultantem naukowym mapy hydrograficznej Polski 1:50 000. Konsultował wykonanie map hydrograficznych z obszaru Pogórza i Kotliny Sandomierskiej pisząc także komentarze do map. Jest także współautorem komentarzy i konsultantem naukowym map sozologicznych 1:50 000 z obszaru Beskidu Niskiego i okolic Gorlic. Profesor Roman Soja jest autorem ponad 40 opinii i ekspertyz dla lokalnej administracji państwowej i samorządowej. Wielokrotnie zapraszany był do audycji radiowych i telewizyjnych w charakterze eksperta lub konsultanta. Jego wypowiedzi potrafiły szerokim rzeszom słuchaczy zrozumieć nieraz trudne procesy przyrodnicze prowadzące do klęsk żywiołowych, takich jak: powodzie, huragany czy susze.

Imponujący dorobek naukowy dra hab. Romana Soji, był podstawą nadania mu tytułu naukowego profesora nauk o Ziemi, przyznanego 18 października 2012 roku.



RZECZPOSPOLITA POLSKA

Instytut Geografii i Przestrzennego Zagospodarowania  
im. Stanisława Leszczyckiego Polskiej Akademii Nauk

## DYPLOM

*Roman Soja*

doktor nauk geograficznych

urodzony dnia 2 stycznia 1946 r. w Dobrzechowie

na podstawie oceny ogólnego dorobku naukowego i przedstawionej  
rozprawy habilitacyjnej pod tytułem

**„Hydrologiczne aspekty antropopresji  
w polskich Karpatach”**

uzyskał stopień naukowy

## DOKTORA HABILITOWANEGO

**nauk o Ziemi w zakresie geografii**

nadany uchwałą Rady Naukowej

Instytutu Geografii i Przestrzennego Zagospodarowania  
im. Stanisława Leszczyckiego Polskiej Akademii Nauk

z dnia 22 października 2003 r.

Recenzentami w przewodzie habilitacyjnym byli:


Prof. dr hab. Jan Drwał

Prof. dr hab. Małgorzata Gutry-Korycka

Prof. dr hab. Alojzy Woś

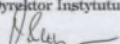
Warszawa 2004 r.

Przewodniczący Rady Naukowej

  
Prof. dr hab. Jan Szupczyński



Dyrektor Instytutu

  
Prof. dr hab. Piotr Korcelli

\*

Profesor Roman Soja od 2005 roku jest pracownikiem naukowo-dydaktycznym w Uniwersytecie Pedagogicznym w Krakowie. Prowadzi wykłady, zajęcia audytoryjne, seminaria oraz ćwiczenia terenowe. Jubilat dał się poznać, jako dobry dydaktyk. Studenci cenią sobie zajęcia prowadzone przez Pana Profesora. Imponuje swoją rozległą wiedzą i umiejętnością jej prostego przekazu. Znakomicie łączy wiedzę teoretyczną z jej walorami aplikacyjnymi, co świadczy o dużym doświadczeniu Profesora. W pracy, zarówno tej dydaktycznej jak i naukowej jest bardzo dokładny, potrafi rozbudzić zainteresowanie słuchaczy i zaangażować ich do późniejszych samodzielnych studiów. Pokłosiem tych cech Pana Profesora są liczne prace „młodych naukowców”. Profesor R. Soja jest promotorem kilkudziesięciu prac magisterskich, licencjackich i inżynierskich oraz dwóch prac doktorskich. W trakcie realizacji jest jeszcze kilka prac doktorskich. Wyniki prac badawczych prowadzonych pod kierunkiem Pana Profesora są publikowane w czasopismach specjalistycznych. Warto podkreślić, że tematyka tych prac jest bardzo różnorodna, co świadczy o rozległych zainteresowaniach badawczych Jubilata.

\*

Profesor Roman Soja jest członkiem licznych organizacji naukowych tj. Polskie Towarzystwo Geograficzne, w tym Komisji Hydrologicznej, Komitet i Komisja Nauk Geograficznych PAN, Komitet Redakcyjny *Przeglądu Geograficznego*. Pełni funkcje przewodniczącego Komitetu Narodowego UNESCO-MaB przy Prezydium PAN. Jest również członkiem Rady Naukowej Parków Narodowych (Ojcowskiego i Pienińskiego).

Pan Profesor za swoją działalność naukową w 1978 roku otrzymał nagrodę zespołową Sekretarza Naukowego PAN za pracę w temacie *Studia nad dynamiką i typologią procesów kształtujących stoki i dna dolin karpackich*. W 1982 roku otrzymał nagrodę Sekretarza Naukowego PAN za udział w pracy *Ewolucja doliny Wisły w późnym glacie i holocenie*.

\*

Profesor Roman Soja od ponad czterdziestu lat jest szczęśliwym mężem i ojcem. Jego żona Maria jest profesorem geografii i pracuje w Instytucie Geografii i Przestrzennego Zagospodarowania Uniwersytetu Jagiellońskiego. Syn Bartek i córka Anna, osoby dorosłe, z powodzeniem kształtują swoje kariery zawodowe. Od prawie roku Profesor Roman Soja jest szczęśliwym dziadkiem. Jego wnuczka jest w tej chwili najciekawszym obiektem obserwacji i drobnych eksperymentów... wychowawczych. Choć się tym nie chwali kocha ją bardzo.



**PREZYDENT  
RZECZYPOSPOLITEJ POLSKIEJ**

Szanowny Pan  
dr hab. Roman SOJA

Postanowieniem z dnia 18 października 2012 r.  
nadaję Panu tytuł naukowy profesora nauk  
o Ziemi.



**Bronisław Komorowski**

Warszawa, dnia 19 października 2012 r.

W środowisku geografów i mieszkańców osiedla Widok znana jest jego działalność w Stowarzyszeniu im. A. Fiszerowej prowadzącym aptekę darów. W tej aptece darów Prof. Soja spędza kilka wieczorów tygodniowo realizując darmowe recepty głównie starym i schorowanym pacjentom.

\*

Profesor Roman Soja jest człowiekiem opanowanym, życzliwym, chętnie pomaga młodszemu kolegom. Zawsze służy dobrą radą. W sprawach naukowych potrafi bronić swojego zdania. Jego doktoranci, doktorzy i kole-dzy z Zakładu Geografii Fizycznej lubią zaglądać do pokoju Pana Profesora. Pretekstem jest tzw. „uzupełnienie poziomu cukru we krwi” (ponieważ Pan Profesor, ma na stoliku przygotowane cukierki), ale główną przesłanką jest chęć porozmawiania o sprawach... tych naukowych ale i tych zwykłych, życiowych. Po tych spotkaniach, problemy naukowe z którymi każdy z nas mocował się nieraz przez dłuższy czas, szybko dawały się rozwiązać. Każdy wychodził „poratowany na zdrowiu fizycznym” z i planami naukowymi na przyszłość.

\*

Szanowny Panie Profesorze, społeczność akademicka Instytutu Geografii Uniwersytetu Pedagogicznego, dziękuje za wieloletnią pracę i wkład jaki wniósł Pan w rozwój naszego Instytutu. Pisząc te słowa życzymy Ci abyś swoją pasję do geografii i hydrologii przekazywał dalej...

*Tomasz Bryndal  
Roman Malarz*

## Bibliografia publikacji prof. dra hab. Romana Soji

1971

Kierunki zatrudnienia absolwentów geografii UJ z lat 1956–1966 / Aniol C., Kwiecień S., Palmirski J., S... R... *Zeszyty Naukowe Uniwersytetu Jagiellońskiego. Prace Geograficzne*, 249(27), s. 7–15.

Opad i odpływ w zlewni Bystrzanki w czasie wezbrania w lipcu 1970 roku. *Sprawozdania z Posiedzeń Komisji Naukowych PAN (Oddz. Kraków)*, 15(1) [wyd. 1972], s. 201–203.

1972

Precipitation and discharge during the flood in July in the catchment basin of Bystrzanka. *Studia Geomorphologica Carpatho-Balcanica*, 6, s. 203–206.

1973

Termika wody w dorzeczu Ropy w okresie maksymalnych temperatur rocznych. *Przeгляд Geograficzny*, 45(3), s. 587–598.

1974

Abriss der hydrologischen Verhältnisse in Ropa-Einzugsgebiet. [w:] Marosi S., Szilárd J. (red.), *Tájértékelés és tájelemzés*. Budapest: Földrajztudományi Kutató Intézet, Magyar Tudományos Akadémia. *Különnyomat a Földrajzi Értesítő*, 23(2), s. 139–142.

1976

Proces pogłębiania koryta rzeki Ropy w latach 1969–1974. [w:] Starkel L., Rutkowski J. (red.), *Wykształcenie młodoczwartorzędowych aluwiiów rzek karpackich i ich znaczenie surowcowe: materiały Terenowej Konferencji Naukowej, Kraków, 7–9 maja 1976*. Kraków: Komitet Badań Czwartorzędu PAN, s. 46–49.

Udział splywu powierzchniowego w odpływie całkowitym ze zlewni fliszowej / Gil E., S... R... [w:] *Odpływ z niekontrolowanych zlewni karpackiego dorzecza Wisły: materiały z seminarium naukowego. Zeszyt Naukowy Politechniki Krakowskiej. Budownictwo Wodne i Inżynieria Sanitarna*, 3(24), s. 235–245.

Zróźnicowanie zjawisk hydrologicznych w Karpatach. [w:] Starkel L., Rutkowski J. (red.), *Wykształcenie młodoczwartorzędowych aluwiiów rzek karpackich i ich znaczenie surowcowe: materiały Terenowej Konferencji Naukowej, Kraków, 7–9 maja 1976*. Kraków: Komitet Badań Czwartorzędu PAN, s. 25–29.

1977

Deepening of channel in the light of the cross profile analysis (Carpathian river as example). *Studia Geomorphologica Carpatho-Balcanica*, 11, s. 127–138.

Opady atmosferyczne i deflacja w okolicach Szymbarku / S... R..., Wit-Józwick K., Welc A. *Dokumentacja Geograficzna*, 6, ss. 85.

Proces erozji wgłębnej w świetle obserwacji profilu poprzecznego rzeki karpackiej. [w:] Józefaciuk C. (red.), *Materiały Międzynarodowego Sympozjum zorganizowanego w ramach tematu RWPG 4.3. „Ochrona Gleb przed Erozją”*, Puławy, 22–24.06.1976, Cz. 1, Puławy: Instytut Uprawy Nawożenia i Gleboznawstwa, s. 218–224.

Przestrzenne zróżnicowanie opadów w dorzeczu Ropy. [w:] S... R..., Wit-Józwick K., Welc A., *Opady atmosferyczne i defloracja w okolicach Szymbarku. Dokumentacja Geograficzna*, 6, s. 9–22.

The zones and levels of water phenomena in the Tsagan-Turutuin-Gol basin. *Bulletin de L'Académie Polonaise des Sciences. Série des Sciences de la Terre*, 25(3–4), s. 203–209.

### 1979

Charakterystyka hydrograficzna dorzecza Dunda-Bajdałagijn-gol / Michalczyk Z., S... R..., Wojciechowski K. *Annales Universitatis Mariae Curie-Skłodowska, Sectio B – Geographia, Geologia, Mineralogia et Petrographia*, 34 [wyd. 1981], s. 1–21.

Precipitation and run-off in the drainage basins of the Bystrzanka and Ropa catchment (the Beskid Niski Mts.). [w:] Jahn A., Kotarba A., Starkel L. (red.), *Excursion guide-book: field meeting of the IGU Commission on Field Experiments in Geomorphology: geomorphological field experiments in mountain environments, Poland, Kraków–Mogilany, September 17–25, 1979*. Wrocław: University Press, s. 174–177.

### 1980

Areal variability of hydrological conditions in the Tsagan-Turutuin-Gol drainage basin, Southern Khangai Mountains. [w:] Klimek K, Starkel L. (red.), *Vertical zonation in the southern Khangai Mountains (Mongolia): result of the Polish-Mongolian Physico-Geographical Expedition. Vol. 1*. Wrocław: Zakład Narodowy im. Ossolińskich – Wydawnictwo Polskiej Akademii Nauk. *Geographical Studies = Prace Geograficzne IGiPZ PAN*, 136, s. 41–51.

Hydrological conditions and chemical denudation in the catchment basin of the Dunda-Baydalak-gol (The Khentei Mongolia) / Michalczyk Z., S... R..., Wojciechowski K. *Studia Geomorphologica Carpatho-Balcanica*, 14, s. 157–174.

Środowisko fizycznogeograficzne regionu strzyżowskiego. [w:] Cynarski S. (red.), *Studia nad dziejami Strzyżowa i okolic: zbiór artykułów*. Rzeszów: Towarzystwo Naukowe, s. 8–29.

Tendencje zmian odpływu ze zlewni Ropy w latach 1951–1970. [w:] Zabierowski K., Gawlikowski Z., Czemerda A. (red.), *Zwiększenie zasobów wodnych kraju poprzez racjonalne zagospodarowanie obszarów górskich: materiały z konferencji naukowej zorganizowanej przez Komitet Zagospodarowania Ziemi Górskich PAN w Krakowie w dniach 13–15 czerwca 1977 r.* Warszawa: Państwowe Wydawnictwo Naukowe, *Zeszyty Problemowe Postępów Nauk Rolniczych*, 235, s. 291–305.

## 1981

Analiza odpływu z fliszowych zlewni Bystrzanki i Ropy (Beskid Niski). *Dokumentacja Geograficzna*, 1, ss. 91.

Nieregularność przepływów ekstremalnych rzek polskich Karpat. *Zprávy Geografického Ústavu ČSAV*, 18(2), Brno, s. 99–104.

Stosunki wodne zlewni Bystrzanki i Ropy (Beskid Niski). Analiza porównawcza dwu zlewni z uwzględnieniem wpływu człowieka na obieg wody. [w:] *Streszczenia prac habilitacyjnych i doktorskich 1979*. Wrocław: Zakład Narodowy im. Ossolińskich – Wydawnictwo Polskiej Akademii Nauk, Instytut Geografii i Przestrzennego Zagospodarowania PAN. *Dokumentacja Geograficzna*, 6, s. 46–48.

## 1982

The holocene and present-day evolution of the mountainous reach of the Ropa river valley / Dauksza L., Gil E., S... R... [w:] Starkel L. (red.), *Evolution of the Vistula river valley during the last 15 000 years, Part 1*. Wrocław: Ossolineum – The Publishing House of the Polish Academy of Science. *Geographical Studies, Special Issue*, 1, s. 21–39.

## 1983

Środowisko przyrodnicze okolic Sędziszowa Małopolskiego. [w:] Baczkowski W. (red.), *Szkice z dziejów Sędziszowa Małopolskiego*. Rzeszów: Krajowa Agencja Wydawnicza, s. 11–29.

## 1984

A. Piskozub (red.), Wisła. Monografia rzeki, Wydawnictwa Komunikacyjne, Warszawa, 1982, 447 s. (recenzja). *Przegląd Geograficzny*, 56(3–4), s. 179–181.

Cirkulacja vody v promiezutocnej zonie (tajga – stiep) na primierie vodosbora Dunda-Bajdałagijn-gol (Wierchnij Kierulen). [w:] *Prirodnie usloviâ i resursy nekotoryh rajonov MNR: tezsy dokladov*. Bratislava: Prírodoveckâ fakulta UK a SES pri SAV, s. 40–41. – [powielone materiały konferencyjne].

Metody oceny wpływu gospodarczej działalności człowieka na odpływ / Dynowska I., Jankowski A. T., S... R... [w:] Maruszczak H., Wilgat T., Wojtanowicz J. (red.), *Przewodnik Ogólnopolskiego Zjazdu Polskiego Towarzystwa Geograficznego, Lublin, 13–15 IX 1984, Cz. 1, Obrady plenarne i sekcyjne*. Lublin: Uniwersytet Marii Curie-Skłodowskiej, s. 136–137.

Mountain channel deepening related to water discharge. [w:] *CNR – PAN Meeting on Progress in Mass Movement and Sediment Transport Studies. Problems of Recognition and Prediction, Torino, 5–7 December 1984*. Torino: Institute di Ricerca per la Protezione Indrogeologica nel Bacino Padano-Torino, s. 303–310.

## 1985

Metody oceny wpływu gospodarczej działalności człowieka na odpływ / Dynowska I., Jankowski A. T., S... R... *Folia Geographica. Series Geographica-Physica*, 17, s. 105–119.

## 1986

Main features of water circulation at the southern slopes of Khangai and Khentei (Central Asia, Mongolia). [w:] *Proceedings Fifth Congress Asian and Pacific Regional Division of the International Association for Hydraulic Research*. Seoul, South Korea, s. 15–34.

Wodnyj balans bassiejnov jużnych sklonov Changaja i Chenteja. [w:] *Prirodnie usloviâ i biologičeskie resursy Mongolskoj Narodnoj Respubliki*. Moskwa, s. 49–50.

## 1987

Międzynarodowa Konferencja nt. „Warunki przyrodnicze i biologiczne zasoby Mongolii” Moskwa, 13–18 X 1986 r. (Kronika). *Przegląd Geograficzny*, 59(4), s. 660–661.

Pustyni Zaaltajskoj Gobi. Prirodnyje usłowija, ekosystemy, rajonirowanije, Izd. Nauka, Moskwa 1986, 207 s. (recenzja). *Przegląd Geograficzny*, 59(4), s. 651–652.

Próba oszacowania wpływu zagospodarowania ziemi na odpływ rzeczny w Karpatach. [w:] Michalczyk Z., Wojciechowski K. H. (red.), *Badania hydrograficzne w poznaniu środowiska: materiały z konferencji w Lublinie, 1–22 V 1987 r.* Lublin: Uniwersytet Marii Curie-Skłodowskiej, s. 129–137.

Sprawozdanie z realizacji problemu MR-I 25 „Przemiany środowiska geograficznego Polski w latach 1981–1985” / Starkel L., S... R... *Przegląd Geograficzny*, 59(4), s. 583–601.

## 1988

Komentarz do Mapy Hydrograficznej w skali 1:50 000, arkusz 165.2 – Leżajsk. Rzeszów: Okręgowe Przedsiębiorstwo Geodezyjno-Kartograficzne.

Komentarz do Mapy Hydrograficznej w skali 1:50 000, arkusz 175.1 – Strzyżów. Rzeszów: Okręgowe Przedsiębiorstwo Geodezyjno-Kartograficzne.

Komentarz do Mapy Hydrograficznej w skali 1:50 000, arkusz 175.2 – Kańczuga. Rzeszów: Okręgowe Przedsiębiorstwo Geodezyjno-Kartograficzne.

## 1989

Komentarz do Mapy Hydrograficznej w skali 1:50 000, arkusz 164.2 – Mielec. Rzeszów: Okręgowe Przedsiębiorstwo Geodezyjno-Kartograficzne.

Komentarz do Mapy Hydrograficznej w skali 1:50 000, arkusz 165.1 – Kolbuszowa. Rzeszów: Okręgowe Przedsiębiorstwo Geodezyjno-Kartograficzne.

Międzynarodowy eksperyment „Cykl hydrologiczny i jego związek z procesami atmosferycznymi”. Kursk (ZSRR), 13 VI – 22 VII 1988 r. *Przegląd Geograficzny*, 61(1–2), s. 171–173.

Zmiana odpływu w zlewni Wisłoki pod wpływem działalności człowieka. [w:] Dynowska I. (red.), *Antropogeniczne uwarunkowania zmian odpływu i reżimu rzek Polski*. Wrocław: Zakład Narodowy im. Ossolińskich – Wydawnictwo PAN, Instytut Geografii i Przestrzennego Zagospodarowania PAN. *Dokumentacja Geograficzna*, 4, s. 9–22.

## 1990

Hydrological characteristics of the Vistula river / S... R..., Mrozek T. [w:] Starkel L. (red.), *Evolution of the Vistula river valley during the last 15 000 years, Part 3*. Wrocław: Ossolineum – The Publishing House of the Polish Academy of Science. *Geographical Studies, Special Issue*, 5, s. 45–62.

Zagadnienia wodne w badaniach Zakładu Geomorfologii i Hydrologii Gór i Wyżyn w Krakowie. [w:] Kaniecki A. (red.), *Hydrografia polska 1976–1980*. Poznań: Wydawnictwo Naukowe Uniwersytetu im. Adama Mickiewicza, s. 88–93.

## 1991

Chemical denudation in Baruun-Bayan-Gol drainage basin (Khentey Mts., Mongolia). [w:] Selinus O. (red.), *2nd International Symposium on Environmental Geochemistry including 3rd International Symposium on Environmental Geochemistry and Health and 9th European Meeting of The Society for Environmental Geochemistry and Health. 16–19 September 1991, Uppsala, Sweden: Abstracts*. Uppsala, s. 202.

Sprawozdanie z badań hydrologicznych wykonanych w ramach programu CPBP 03.13 „Ewolucja środowiska przyrodniczego Polski w latach 1986–1990”. [w:] Jankowski A.T. (red.), *Hydrografia polska 1981–1990*. Sosnowiec: Uniwersytet Śląski; Polskie Towarzystwo Geograficzne. Komisja Hydrograficzna; Fundacja dla Uniwersytetu Śląskiego, s. 201–205.

Warunki kształtowania i zróżnicowanie odpływu rzecznej w górach Chentej (Mongolia) / Glazik R., S...R... [w:] Krawczyk B., Grzeszczak J. (red.), *Sesja Naukowa IGiPZ PAN, Annual Conference*, Warszawa: Instytut Geografii i Przestrzennego Zagospodarowania PAN. *Conference Papers*, 14, s. 35–47.

Zagadnienia hydrologiczne w badaniach Zakładu Geomorfologii Gór i Wyżyn IGiPZ PAN w Krakowie. [w:] Jankowski A. T. (red.), *Hydrografia polska 1981–1990*. Sosnowiec: Uniwersytet Śląski; Polskie Towarzystwo Geograficzne. Komisja Hydrograficzna; Fundacja dla Uniwersytetu Śląskiego, s. 193–200.

## 1992

Charakterystyka hydrologiczna Wisły od Przemszy do Sandomierza. [w:] Kupczyk E., Biernat T. (red.), *Wybrane zagadnienia gospodarki wodnej w systemie zlewni województwa kieleckiego: materiały I Sesji Hydrograficznej. Kielce, 23 października 1991 r.* Kielce: Kieleckie Towarzystwo Naukowe; Wydział Ochrony Środowiska Urzędu Wojewódzkiego w Kielcach.

Charakterystyka hydrologiczna Wisły od Przemszy do Sandomierza. [w:] Trąfas K. (red), *Wisła w dziejach i kulturze Polski. Zmiany biegu górnej Wisły i ich skutki*. Warszawa: Wydawnictwa Uniwersytetu Warszawskiego, s. 9–29.

Human impact on runoff of the Wisłoka river. [w:] Starkel L., Kalicki T., Klimek M. (red.), *Symposium on global continental paleohydrology. Excursion guide-book. The Flysh Carpathians and Vistula valley. Kraków and Mogilany, 8–12 September 1992*. Kraków: INQUA Commission on Global Continental Palaeohydrology GLOCOPH; Polish National Committee for Quaternary Research of Polish Academy

of Sciences; Department of Geomorphology and Hydrology. Institute of Geography and Spatial Organization Polish Academy of Sciences, s. 24.

Hydrology. [w:] Starkel L., Kalicki T., Klimek M. (red.), *Symposium on global continental paleohydrology. Excursion guide-book. The Flysh Carpathians and Vistula valley. Kraków and Mogilany, 8–12 September 1992*. Kraków: INQUA Commission on Global Continental Palaeohydrology GLOCOPH; Polish National Committee for Quaternary Research of Polish Academy of Sciences; Department of Geomorphology and Hydrology. Institute of Geography and Spatial Organization, Polish Academy of Sciences, s. 7–8.

Obieg wody w zlewni Baruun-Bajan (Chentej, Mongolia) / S... R..., Tuwuszynżargal D. [w:] 41. *Zjazd Polskiego Towarzystwa Geograficznego i konferencja „Geografia i aktualne problemy miasta i regionu”*. Kraków 26–29 czerwca 1992 r. Kraków: Oddział Krakowski Polskiego Towarzystwa Geograficznego; Instytut Geografii i Przestrzennego Zagospodarowania PAN; Instytut Geografii Uniwersytetu Jagiellońskiego; Instytut Geografii Wyższej Szkoły Pedagogicznej, s. 244–246.

Struktura użytkowania ziemi a obieg wody w Karpatach. [w:] *Gospodarowanie wodą w krajobrazie rolniczym jako element zrównoważonego rozwoju, Konferencja naukowa, Warszawa, 19–20 listopada 1992 r.* Warszawa: Wydawnictwo Szkoły Głównej Gospodarstwa Wiejskiego, s. 24–37.

Środowisko przyrodnicze okolic Grybowa. [w:] Quirini-Popławska D. (red.), *Grybów: Studia z dziejów miasta, t. 1*. Kraków: Towarzystwo Autorów i Wydawców Prac Naukowych „Universitas”, s. 11–31.

Międzynarodowe Sympozjum „Environmental Geochemistry” Uppsala, 16–19 IX 1991 r. (Kronika). *Przegląd Geograficzny*, 61(1–2), s. 216–217.

### 1993

Denudacja chemiczna w zlewni Ropy (Beskid Niski) / Prokop P., S... R... [w:] Barcicki M., Mityk J. (red.), 42. *Zjazd Polskiego Towarzystwa Geograficznego. Kielce, 27–30.06.1993: streszczenia referatów*. Kielce: Polskie Towarzystwo Geograficzne – Oddział w Kielcach; Wyższa Szkoła Pedagogiczna im. Jana Kochanowskiego, s. 54–56.

Obieg wody na południowym skłonie Chenteju na przykładzie zlewni Baruun-Byan (Mongolia) / Glazik R., S... R... *Folia Geographica. Series Geographica-Physica*, 24–25, s. 111–125.

Posiedzenie Rady Naukowej Instytutu Geografii i Przestrzennego Zagospodarowania PAN w dniu 7 VII 1992 r. *Przegląd Geograficzny*, 65(1–2), s. 215–216.

### 1994

Antropogeniczna i naturalna składowa denudacji chemicznej w zlewni karpackiej / Prokop P., S... R... [w:] Burchard J. (red.), *Chemizm opadów atmosferycznych, wód powierzchniowych i podziemnych. VII Międzynarodowa Konferencja Naukowa, Łódź, 15–17 IX 1994*. Łódź: Wydawnictwo Uniwersytetu Łódzkiego, s. 51–52.

Cykliczność 3,5-letnia procesów hydrometeorologicznych / S... R..., Walanus A. [w:] Wilgat T. (red.), *Ogólnopolski Zjazd Polskiego Towarzystwa Geograficznego*,

Lublin, 1994: referaty i postery. Lublin: Towarzystwo Wolnej Wszechnicy Polskiej. Oddział w Lublinie, s. 94–95.

Denudacja chemiczna w zlewni Ropy / Prokop P., S... R... [w:] Starkel L., Prokop P. (red.), *Przemiany środowiska przyrodniczego Karpat i kotlin podkarpackich, Sesja naukowa w 40-lecie Zakładu Geomorfologii i Hydrologii Gór i Wyżyn IGiPZ PAN, Kraków, 8–9 grudnia 1993 r.* Warsaw: Institute of Geography and Spatial Organization Polish Academy of Sciences. *Conference Papers*, 20, s. 87–88.

Hydrografia. [w:] Starkel L., Gil E. (red.), *Zintegrowany monitoring środowiska przyrodniczego. Stacja Bazowa Szymbark (Karpaty Fliszowe)*. Warszawa: Państwowa Inspekcja Ochrony Środowiska; Instytut Geografii i Przestrzennego Zagospodarowania PAN. *Biblioteka Monitoringu Środowiska*, s. 41–43.

Hydrological aspects of change in land use in Carpathians. [w:] Ryszkowski L., Bałazy S. (red.), *Functional appraisal of agricultural landscape in Europe: seminar 1992*. Poznań: Research Center for Agricultural and Forest Environment, Polish Academy of Sciences, s. 117–121.

Hydrologiczne i geomorfologiczne przekształcenia środowiska den dolin przez bobry (*Castor fiber*) w Beskidzie Niskim. [w:] Wilgat T. (red.), *Ogólnopolski Zjazd Polskiego Towarzystwa Geograficznego, Lublin, 1994: referaty i postery*. Lublin: Towarzystwo Wolnej Wszechnicy Polskiej. Oddział w Lublinie, s. 103–104.

Monitoring kształtowania koryt rzecznych. [w:] Starkel L., Gil E. (red.), *Zintegrowany monitoring środowiska przyrodniczego. Stacja Bazowa Szymbark (Karpaty Fliszowe)*. Warszawa: Państwowa Inspekcja Ochrony Środowiska; Instytut Geografii i Przestrzennego Zagospodarowania PAN. *Biblioteka Monitoringu Środowiska*, s. 114–118.

Monitoring transportu zawiesiny. [w:] Starkel L., Gil E. (red.), *Zintegrowany monitoring środowiska przyrodniczego. Stacja Bazowa Szymbark (Karpaty Fliszowe)*. Warszawa: Państwowa Inspekcja Ochrony Środowiska; Instytut Geografii i Przestrzennego Zagospodarowania PAN. *Biblioteka Monitoringu Środowiska*, s. 119–123.

Monitoring wód powierzchniowych – bilans odpływu. [w:] Starkel L., Gil E. (red.), *Zintegrowany monitoring środowiska przyrodniczego. Stacja Bazowa Szymbark (Karpaty Fliszowe)*. Warszawa: Państwowa Inspekcja Ochrony Środowiska; Instytut Geografii i Przestrzennego Zagospodarowania PAN, *Biblioteka Monitoringu Środowiska*, s. 108–113.

Paleohydrologia ilościowa. *Przegląd Geograficzny*, 66(1–2), s. 159–167.

Problems of accuracy in palaeohydrology. [w:] Branson J., Gregory K. J. (red.), *GLOCOPH'94. Global Continental Palaeohydrology Conference: abstracts of conference papers*. Chilworth Manor, 9–17 IX 1994. Southampton: University of Southampton, s. 33.

Środowiskowe uwarunkowania monitoringu w obszarach górskich. [w:] Gil E. (red.), *Seminarium Szymbark'94. Znaczenie badań i monitoringu środowiska dla rozwiązywania problemów ochrony środowiska zlewni rzeki Ropy*. Nowy Sącz: Państwowa Inspekcja Ochrony Środowiska, Wojewódzki Inspektorat Ochrony Środowiska w Nowym Sączu. *Biblioteka Monitoringu Środowiska*, s. 33–39.

Tendencje zmian reżimu wezbraniowego górnej Wisły. [w:] Tomaszewski J. T. (red.), *Problemy hydrologii regionalnej. Materiały Ogólnopolskiej Konferencji Hydrograficznej, Karpacz, 26–28 września 1994*. Wrocław: Instytut Geografii Uniwersytetu Wrocławskiego; Oddział Wrocławski Polskiego Towarzystwa Geograficznego, s. 33–38.

Zmiany powodziowości Wisły w ostatnim stuleciu. [w:] *Ogólnopolska Konferencja Hydrograficzna: streszczenia referatów i komunikatów*, Wrocław, s. 15.

Zmiany reżimu wezbraniowego górnej Wisły. [w:] Starkel L., Prokop P. (red.), *Przemiany środowiska przyrodniczego Karpat i kotlin podkarpackich. Sesja naukowa w 40-lecie Zakładu Geomorfologii i Hydrologii Gór i Wyżyn IGiPZ PAN, Kraków, 8–9 grudnia 1993*. Warsaw: Institute of Geography and Spatial Organization Polish Academy of Sciences, *Conference Papers 20*, s. 73–74.

### 1995

The 3,5yr period in river runoff – is it random fluctuation? / Walanus A., S... R... [w:] Więzik B. (red.), *Hydrological processes in the catchment. Proceedings of the International Conference held at Cracow, Poland, 24–26 April 1995*, Cracow: University of Technology. Institute of Water Engineering and Water Management, s. 141–148.

Antropogeniczne przekształcenia środowiska polskich Karpat. [w:] S... R..., Prokop P. (red.), *Zintegrowany monitoring środowiska przyrodniczego. Funkcjonowanie i monitoring geoeko-systemów: sympozjum, Szymbark, 14–16 września 1995*. Kraków: Zakład Geomorfologii i Hydrologii Gór i Wyżyn Instytutu Geografii i Przestrzennego Zagospodarowania PAN, s. 70–71.

Drogi jako element antropogenicznego przekształcenia środowiska / S... R..., Prokop P. [w:] S... R..., Prokop P. (red.), *Zintegrowany monitoring środowiska przyrodniczego: funkcjonowanie i monitoring geoekosystemów: sympozjum, Szymbark, 14–16 września 1995*. Kraków: Zakład Geomorfologii i Hydrologii Gór i Wyżyn Instytutu Geografii i Przestrzennego Zagospodarowania PAN, s. 72–74.

Information of the hydrographic system of Poland. [w:] *Zachowanie bioróżnorodności w transgranicznych obszarach chronionych. Seminarium PAN PL – NAS USA. Bieszczady – Tatry 15–25 maj 1994 r.* Warszawa: Komitet Naukowy „Człowiek i Środowisko” przy Prezydium PAN; Polski Komitet Narodowy UNESCO-MAB, s. 33.

Konferencja Komisji Globalnej Paleohydrologii Kontynentalnej INQUA. Southampton, 9–17 IX 1994 (Kronika) / Gębica P., Kalicki T., S... R..., Starkel L. *Przegląd Geograficzny*, 67(3–4), s. 428–430.

Monitoring hydrologiczny. [w:] Paulo A. (red.), *Ochrona środowiska przyrodniczego i zasobów mineralnych (materiały studium podyplomowego AGH w Krakowie)*. Kraków: Wydawnictwo Centrum Podstawowych Problemów Gospodarki Surowcami Mineralnymi i Energią PAN, s. 168–169.

The problem of periodicity in the hydrometeorology / S... R..., Walanus A. [w:] *Climate dynamics and global change perspective, International Conference 17–20, October, Cracow, Poland. Abstracts*. Kraków, s. 61–62.

Program i perspektywy badawcze stacji bazowej Zintegrowanego Monitoringu Środowiska Przyrodniczego w Szymbarku k/Gorlic. [w:] Zielonka D. (red.), *Forum*

współpracy. *Badania stanu środowiska w województwie nowosądeckim – plany badawcze na 1996 r. Sesja 3 – jesień 1995 rok, Muszyna, 16–17 listopad 1995 r.* Nowy Sącz: Państwowa Inspekcja Ochrony Środowiska. Wojewódzki Inspektorat Ochrony Środowiska w Nowym Sączu. *Biblioteka Monitoringu Środowiska*, s. 56–62.

Short-period changes of lakes level in Central Asia / Birkett C.M., S... R... [w:] *International Conference "Asian ecosystems and their protection", Ulaanbaatar, Mongolia, 21–25 August 1995*. s. 87–88.

Środowisko geograficzne okolic Dynowa. [w:] Jaśkiewicz B., Meissner A. (red.), *Dynów. Studia z dziejów miasta*, Dynów. Rzeszów: Wydawnictwo Mitel; Zarząd Miasta w Dynowie, s. 11–21.

Transport zawiesiny w Dunajcu po uruchomieniu zbiornika „Czorsztyń”. [w:] Żurek R. (red.), *Zbiornik Rożnowski, jego zlewnia, problemy, koncepcje zagospodarowania i ratowania, Bartkowa 12–13 czerwca 1995*, Kraków: Zakład Badań Ekologicznych; Związek Gmin Jeziora Rożnowskiego; Wydział Ochrony Środowiska, Zasobów Naturalnych i Leśnictwa Urzędu Wojewódzkiego w Nowym Sączu; Wojewódzki Inspektorat Ochrony Środowiska w Nowym Sączu, s. 13–21.

Transport zawiesiny w zlewni Peshok Jhora (Himalaje). [w:] Babiński Z., Szuprzycki J. (red.), *44 Zjazd Polskiego Towarzystwa Geograficznego. Człowiek i środowisko. Toruń 24–27 sierpień 1995. Referaty i postery*. Toruń: Oddział Toruński Polskiego Towarzystwa Geograficznego; Instytut Geografii Uniwersytetu Mikołaja Kopernika; Zakład Geomorfologii i Hydrologii Niżu IGiPZ PAN w Toruniu, s. 133–136.

Wartości progowe w hydrologii. [w:] *Progowe zmiany środowiska przyrodniczego późnego glacjału i holocenu. Zapis w rzeźbie, osadach i szczątkach roślin. Sympozjum. Sosnowiec, 30–31 marca 1995*. Sosnowiec: Komitet Badań Czwartorzędu PAN; Wydział Nauk o Ziemi Uniwersytetu Śląskiego, s. 23–25.

Wycieczka terenowa: Bielanka, Łosie, zbiornik „Klimkówka”, Wysowa [w:] S... R..., Prokop P. (red.), *Zintegrowany monitoring środowiska przyrodniczego. Funkcjonowanie i monitoring geoekosystemów. Sympozjum, Szymbark, 14–16 września 1995*. Kraków: Zakład Geomorfologii i Hydrologii Gór i Wyżyn Instytutu Geografii i Przestrzennego Zagospodarowania PAN, s. 93–99.

*Zintegrowany monitoring środowiska przyrodniczego. Funkcjonowanie i monitoring geoekosystemów. Sympozjum, Szymbark, 14–16 września 1995 / S... R..., Prokop P. (red.)*, Kraków: Zakład Geomorfologii i Hydrologii Gór i Wyżyn Instytutu Geografii i Przestrzennego Zagospodarowania PAN, ss. 114.

Zjawiska periodyczne w „datowaniu” przeszłości / Walanus A., S... R... [w:] *V Konferencja „Metody Chronologii Bezwzględnej”. Gliwice-Rudy, 6–8 kwietnia 1995. Streszczenia*. Gliwice–Rudy.

## 1996

Analysis of paleochannels in the valley of the upper Vistula and Wisłoka / Starkel L., Kalicki T., S... R..., Gębica P. [w:] Starkel L., Kalicki T. (red.), *Evolution of the Vistula river valley during the last 15 000 years, Part 6*. Wrocław: Polish Academy of Sci-

ences. Institute of Geography and Spatial Organization; Wydawnictwo Continuo. *Geographical Studies, Special Issue*, 9, s. 30–35.

Automatyczne sieci pomiarowe dla potrzeb hydrologii i meteorologii w ZŚMP (Zintegrowanym Monitoringu Środowiska Przyrodniczego) / Skąpski R., S... R... [w:] Wójcik G., Marciniak K. (red.), *VII Ogólnopolskie Sympozjum „Zintegrowany Monitoring Środowiska Przyrodniczego. Funkcjonowanie i monitoring geosystemów z uwzględnieniem lokalnych problemów ekologicznych”*. Toruń, Koniczyna 19–21.09.1996. Toruń: Oficyna Wydawnicza Turpress, s. 113–114.

Bielanka, Łosie, zbiornik „Klimkówka”, Wysowa (wycieczki terenowe, objaśnienia). [w:] Olędzki J.R., Folbrier A., Zagajewski B. (red.), *Rozwój zastosowań teledetekcji w badaniach środowiska i jego monitoringu. XVI Ogólnopolska Konferencja Fotointerpretacji i Teledetekcji, Szymbark, 25–27 kwietnia 1996*. Warszawa: Klub Teledetekcji Środowiska Polskiego Towarzystwa Geograficznego, s. 73–79.

Critical review of methods for paleodischarges reconstruction. [w:] Starkel L., Kalicki T. (red.), *Evolution of the Vistula river valley during the last 15 000 years, Part 6*. Wrocław: Polish Academy of Sciences. Institute of Geography and Spatial Organization; Wydawnictwo Continuo. *Geographical Studies, Special Issue*, 9, s. 9–14.

Cykle w meteorologii – wątpliwości i fakty / S... R..., Walanus A. [w:] *Hydrologia u progu XXI wieku. 25-lecie Zakładu Hydrologii. Konferencja hydrograficzna, Mądralin, 25–27 września 1996 r. Streszczenia referatów*. Warszawa: Uniwersytet Warszawski. Wydział Geografii i Studiów Regionalnych. Zakład Hydrologii; Polskie Towarzystwo Geograficzne. Komisja Hydrograficzna, s. 46.

Drogi jako element antropogenicznego przekształcenia środowiska / Prokop P., S... R... [w:] S... R..., Prokop P. (red.), *Zintegrowany Monitoring Środowiska Przyrodniczego. Monitoring geosystemów górskich. Szymbark 1995. Materiały sympozjum w Szymbarku, 14–16 IX 1995 r.* Warszawa: Państwowa Inspekcja Ochrony Środowiska; Zakład Geomorfologii i Hydrologii Gór i Wyżyn Instytutu Geografii i Przestrzennego Zagospodarowania PAN w Krakowie; Stacja Naukowa Instytutu Geografii i Przestrzennego Zagospodarowania PAN w Szymbarku. *Biblioteka Monitoringu Środowiska*, s. 91–98.

Gęstość dróg w Karpatach jako wskaźnik antropogenicznego przekształcenia środowiska / Prokop P., S... R... [w:] Lach J., Limanówka D., Wilczyńska-Michalik W. (red.), *Dynamika zmian środowiska geograficznego pod wpływem antropopresji” Atmosfera – hydrosfera – litosfera – człowiek, Ogólnopolskie Sympozjum, Kraków, 26–27.09.1996. Materiały konferencyjne*. Kraków: Wyższa Szkoła Pedagogiczna w Krakowie. Instytut Meteorologii i Gospodarki Wodnej. Oddział Kraków, s. 126–128.

The hydrographic system of Poland with emphasis on border regions. [w:] Breymer A., Noble R. (red.), *Biodiversity conservation in transboundary protected areas. Proceedings of an International Workshop, Bieszczady and Tatra National Parks, Poland, May 15–25, 1994*. Washington, DC: National Academy Press; Office for Central Europe and Eurasia, Office for International Affairs. National Research Council, s. 151–153.

Hydrological changes of valley floor in the upper Vistula basin during late Vistulian and Holocene / Starkel L., Kalicki T., Krąpiec M., S... R..., Gębica P., Czyżowska E.

[w:] Starkel L., Kalicki T. (red.), *Evolution of the Vistula river valley during the last 15 000 years, Part 6*. Wrocław: Polish Academy of Sciences. Institute of Geography and Spatial Organization; Wydawnictwo Continuo. *Geographical Studies, Special Issue*, 9, s. 7–128.

Hydrological regime of the upper Vistula river. [w:] Starkel L., Kalicki T. (red.), *Evolution of the Vistula river valley during the last 15 000 years, Part 6*. Wrocław: Polish Academy of Sciences. Institute of Geography and Spatial Organization; Wydawnictwo Continuo. *Geographical Studies, Special Issue*, 9, s. 21–25.

Late Vistulian and Holocene palaeochannels in the valleys of the upper Vistula, Wisłoka and Raba rivers (South Poland) / Starkel L., Kalicki T., S... R..., Gębica P. [w:] Benito G., Perez-Gonzales A., Machado M.J., de Alba S. (red.), *Paleohydrology and modelling of environmental change. GLOCOPH'96. Second International Meeting on Global Continental Paleohydrology. Toledo, Spain, 7–9 September, 1996. Abstracts of conference papers*. Toledo, s. 57.

Porównanie wyników pomiarów monitoringu meteorologicznego z obserwacji standardowych i uzyskiwanych z automatycznej stacji pomiarowej TRAX / Jurczak K., S... R... [w:] Wójcik G., Marciniak K. (red.), *VII Ogólnopolskie Sympozjum „Zintegrowany Monitoring Środowiska Przyrodniczego. Funkcjonowanie i monitoring geosystemów z uwzględnieniem lokalnych problemów ekologicznych”*. Toruń, *Konieczynka 19–21.09.1996*. Toruń: Oficyna Wydawnicza Turpress, s. 91.

Statistical significance level in the method of fitting of many sine curves to the data series / Walanus A., S... R... *Zeszyty Naukowe Uniwersytetu Jagiellońskiego. Prace Geograficzne*, 102, s. 269–274.

Subboreal paleochannel system in the Vistula valley near Zabierzów Bocheński (Sandomierz Basin) / Kalicki T., Starkel L., Sala J., S... R..., Zernicka-Ja V.P [w:] Starkel L., Kalicki T. (red.), *Evolution of the Vistula river valley during the last 15 000 years, Part 6*. Wrocław: Polish Academy of Sciences. Institute of Geography and Spatial Organization; Wydawnictwo Continuo. *Geographical Studies, Special Issue*, 9, s. 129–158.

Środowiskowe skutki reintrodukcji bobra (*Castor fiber*) w doliny rzek karpackich. [w:] Klimek K., Kocel K. (red.), *Sympozjum „Funkcjonowanie geosystemów dolinnych w warunkach zmian klimatu i narastania atropopresji późnego glacjału i holocenu”*, 28–29 marca 1996. Sosnowiec: Uniwersytet Śląski. Wydział Nauk o Ziemi; Komitet Badań Czwartorzędu PAN, s. 45–46.

Wprowadzenie. [w:] S... R..., Prokop P. (red.), *Zintegrowany Monitoring Środowiska Przyrodniczego. Monitoring geosystemów górskich. Szymbark 1995. Materiały sympozjum w Szymbarku, 14–16 IX 1995 r.* Warszawa: Państwowa Inspekcja Ochrony Środowiska; Zakład Geomorfologii i Hydrologii Gór i Wyżyn Instytutu Geografii i Przestrzennego Zagospodarowania PAN w Krakowie; Stacja Naukowa Instytutu Geografii i Przestrzennego Zagospodarowania PAN w Szymbarku. *Biblioteka Monitoringu Środowiska*, s. 5–6.

Zbiornik „Klimkówka” na Ropie w Beskidzie Niskim – sieć osłony hydrologiczno-meteorologicznej / Skąpski R., S... R... [w:] Rydz E. (red.), *Polska w Europie Bałtyckiej. 45 Zjazd Polskiego Towarzystwa Geograficznego. Słupsk-Ustka, 18–21*

września 1996: wystąpienia. Słupsk: Wydawnictwo Uczelniane WSP Słupsku; Polskie Towarzystwo Geograficzne. Oddział Słupski, s. 142–144.

*Zintegrowany Monitoring Środowiska Przyrodniczego. Monitoring geosystemów górskich.* Szymbark 1995: materiały sympozjum w Szymbarku, 14–16 IX 1995 r. / S... R..., Prokop P. (red.). Warszawa: Państwowa Inspekcja Ochrony Środowiska, ss. 224.

Zjawiska periodyczne w prognozach. / Walanus A., S... R... *Zeszyty Naukowe Politechniki Śląskiej, Geochronometria*, 13, s. 227–236.

Zlewnia zbiornika „Klimkówka” – inwentaryzacja stanu środowiska. [w:] Olędzki J.R., Folbrier A., Zagajewski B. (red.), *Rozwój zastosowań teledetekcji w badaniach środowiska i jego monitoringu. XVI Ogólnopolska Konferencja Fointerpretacji i Teledetekcji, Szymbark, 25–27 kwietnia 1996.* Warszawa: Klub Teledetekcji Środowiska Polskiego Towarzystwa Geograficznego, s. 52–53.

### 1997

Cykliczność procesów hydrometeorologicznych. [w:] *Odzwierciedlenie zmian klimatycznych ostatniego 1000-lecia w środowisku przyrodniczym. Sympozjum 20–21 marca 1997 r.* Sosnowiec, s. 45–46.

Graniczne wartości spływów jednostkowych w zlewni górnej Wisły / Niedbała J., S... R... [w:] Kalicki T., Prokop P. (red.), *Geomorfologiczny i sedymentologiczny zapis powodzi – terażniejszość, przeszłość. Seminarium, Kraków, 21–22 maja 1997.* Kraków: Zakład Geomorfologii i Hydrologii Gór i Wyżyn IGiPZ PAN, s. 6–8, *Monitoring hydrochemiczny w zlewni Ropy do zbiornika Klimkówka w Beskidzie Niskim / Cieśla G., Skąpski R., S... R... [w:] Funkcjonowanie geosystemów na terenach pojeziernych. VIII Ogólnopolskie Sympozjum Zintegrowanego Monitoringu Środowiska Przyrodniczego. Wigry 10–11 września 1997 r.* Wigry, s. 7.

Typy genetyczne wezbrań w dorzeczu górnej Wisły. *Wiadomości Ziem Górskich*, 6(10), s. 27–39.

Źródła w zlewni Prądnika – przyczyny degradacji i stan dzisiejszy. [w:] *Źródła, ich rola w środowisku i znaczenie w gospodarce wodnej. Ogólnopolska Konferencja Hydrograficzna, Łódź, 22–23 września 1997 r. Streszczenia referatów.* Łódź, s. 11–12.

### 1998

Cykle w hydrometeorologii – fakty i wątpliwości / S... R..., Walanus A. [w:] Magnuszewski A., Soczyńska U. (red.), *Hydrologia u progu XXI wieku. 25-lecie Zakładu Hydrologii Wydziału Geografii i Studiów Regionalnych Uniwersytetu Warszawskiego, Mądralin k. Warszawy, 24–27 IX 1996.* Warszawa: Wydawnictwo Retro-Art, s. 273–284.

Floods in the Sikkim Himalaya – their causes, course and effects / Starkel L., Froehlich W., S... R... [w:] Kale V.S. (red.), *Flood Studies in India.* Bangalore: Geological Society of India. *Memoir*, 41, s. 101–118.

Odpływ z opadu nawalnego w dniu 18 maja 1996 roku w Sułoszowej / Niedbała J., S... R... [w:] Starkel L. (red.), *Geomorfologiczny i sedymentologiczny zapis*

lokalnych ulew. Wrocław: Instytut Geografii i Przestrzennego Zagospodarowania im. Stanisława Leszczyckiego PAN; Wydawnictwo Continuo. *Dokumentacja Geograficzna*, 11, s. 31–38.

Problematyka badawcza z zakresu hydrologii w Zakładzie Geomorfologii i Hydrologii Gór i Wyżyn Instytutu Geografii i Przestrzennego Zagospodarowania Polskiej Akademii Nauk w Krakowie w latach 1991–1995. [w:] Jankowski A.T. (red.), *Bibliografia hydrologiczna ośrodków geograficznych ze szczególnym uwzględnieniem województwa katowickiego*. Katowice; Sosnowiec: Uniwersytet Śląski, s. 132–139.

Problemy metodyczne oceny wpływu człowieka na obieg wody w środowisku naturalnym. [w:] *Rola człowieka prehistorycznego w przemianach środowiska przyrodniczego*. Sosnowiec, 2–3 kwietnia 1998 r. Sosnowiec, s. 41–42.

Program badawczy i wyniki Stacji Naukowej Instytutu Geografii i Przestrzennego Zagospodarowania PAN w Szymbarku / Gil E., S... R... *Wiadomości Ziemi Górskich*, 7(11), s. 81–98.

Reżim hydrologiczny rzek karpaccich w Polsce / Chelmiński W., Skąpski R., S... R... [w:] Chelmiński W., S... R... (red.), *Hydrologia karpaccza z perspektywy końca XX wieku*. Kraków: Wydawnictwo Oddziału PAN w Krakowie. Komisja Nauk Geograficznych. *Folia Geographica. Series Geographica-Physica*, 29–30, s. 67–80.

Wezbrania zlewni Prądnika. [w:] Tyc. A. (red.), *Materiały XVII-tej Szkoły Speleologicznej. Ojców, 16–20 lutego 1998*. Sosnowiec: Katedra Geomorfologii. Uniwersytet Śląski, s. 36.

## 1999

*Hydrologia karpaccza z perspektywy końca XX wieku* / Chelmiński W., S... R... (red.). Kraków: Wydawnictwo Oddziału PAN. *Folia Geographica. Series Geographica-Physica*, 29–30, ss. 133.

Importance of melioration on changes of water circulation in the Carpathians. [w:] Borowczyk L., Moczko M., Wiśniewska M. (red.), *Przyrodnicze i techniczne problemy ochrony i kształtowania środowiska rolniczego i leśnego*. Sielinko, 17–19 listopada 1999. Poznań: Wydawnictwo Akademii Rolniczej, s. 93–102.

Mapa koryt cieków wodnych. Zlewnia górnego odcinka Ropy [zał. 4, mapa] / S... R..., Pawlikowski W., Mazurek J. [w:] *Określenie podatności stoków i brzegów potoków na erozję na przykładzie zlewni Ropy*. Kraków: Instytut Gospodarki Surowcami Mineralnymi i Energią PAN, *Studia, Rozprawy, Monografie*, 61.

Narew jako przykład rzeki anastomozującej / Gradziński R., S... R... [w:] *Problemy aktywnej ochrony ekosystemów wodnych i torfowiskowych w polskich parkach narodowych*, *Materiały Międzynarodowej Konferencji, 8–9 października 1999*, Okuninka n/Jeziorem Białym Włodawskim, s. 22–23.

Narew jako przykład rzeki anastomozującej / Gradziński R., S... R..., Baryła J., Doktor M., Gmur D., Kędzior A., Gradziński M., Paszkowski M., Zieliński T. [w:] Radwan S., Kornijów R. (red.), *Problemy aktywnej ochrony ekosystemów wodnych i torfowiskowych w polskich parkach narodowych*. Lublin: Wydawnictwo Uniwersytetu Marii Curie-Skłodowskiej, s. 177–182.

Problem piętrowości w klimacie monsunowym na przykładzie Czerrapundzi. [w:] Klimek K., Kocel K. (red.), *Strefowość i piętrowość procesów w środowisku przyrodniczym późnego glacjału i holocenu. Sympozjum, Sosnowiec, 15–26 marca 1999*. Sosnowiec: Katedra Paleogeografii i Paleoekologii Czwartorzędu. Uniwersytet Śląski, s. 107–109.

Procesy erozji i akumulacji w korytach zlewni górnej Ropy. [w:] Dziewański J. (red.), *Określenie podatności stoków i brzegów potoków na erozję na przykładzie zlewni Ropy*. Kraków: Instytut Gospodarki Surowcami Mineralnymi i Energią PAN. *Studia, Rozprawy, Monografie*, 61, s. 75–100.

Przedmowa. / Chelmicki W., S... R... [w:] Chelmicki W., S... R... (red.), *Hydrologia karpacka z perspektywy końca XX wieku*. Kraków: Wydawnictwo Oddziału PAN. *Folia Geographica. Series Geographica-Physica*, 29–30, s. 5–8.

Przestrzenne zróżnicowanie reżimu hydrologicznego rzek karpackich w Polsce / Chelmicki W., Skąpski R., S... R... [w:] *Interdyscyplinarność w badaniach dorzecza. Ogólnopolska Konferencja Hydrologiczna, Kraków – Dobczyce, 21–23 maja 1999 r. (streszczenia referatów)*. Kraków: Instytut Geografii Uniwersytetu Jagiellońskiego, s. 29–31.

Rola człowieka w obiegu wody w dorzeczu górnej Wisły. [w:] *Przyczyny i skutki wielkich powodzi (aspekty hydrologiczne, gospodarcze i ekologiczne). Materiały konferencji, Kraków, 29–30 XI 1999 r.*, s. 3–4.

Rola człowieka w obiegu wody w dorzeczu górnej Wisły. [w:] *Przyczyny i skutki wielkich powodzi (aspekty hydrologiczne, gospodarcze i ekologiczne). Kraków 29–30.11.1999 r., Materiały pokonferencyjne*, Kraków: Muzeum Przyrodnicze Instytutu Systematyki i Ewolucji Zwierząt PAN, s. 11–21.

Wpływ melioracji na stosunki wodne w Karpatach. [w:] *Interdyscyplinarność w badaniach dorzecza. Ogólnopolska Konferencja Hydrologiczna, Kraków – Dobczyce, 21–23 maja 1999 r. (streszczenia referatów)*. Kraków: Instytut Geografii Uniwersytetu Jagiellońskiego, s. 144–146.

## 2000

Anastomosing system of the upper Narew river, NE Poland / Gradziński R., Baryła J., Danowski W., Doktor M., Gmur D., Kędzior A., Gradziński M., Paszkowski M., S... R..., Zieliński T., Żurek S. *Annales Societatis Geologorum Poloniae*, 70(3–4), s. 219–229.

Climate / Starkel L., S... R... [w:] Starkel L., Basu S. (red.), *Rains, Landslides and Floods in the Darjeeling Himalaya*. New Delhi: Indian National Academy of Sciences, s. 26–30.

Flood generation and sediment load / Froehlich W., S... R..., Sarkar S. [w:] Starkel L., Basu S. (red.), *Rains, Landslides and Floods in the Darjeeling Himalaya*. New Delhi: Indian National Academy of Sciences, s. 115–123.

Flora i fauna. [w:] Łagosz T. (red.), *Zbiornik wodny Klimkówka. Monografia*. Warszawa: Instytut Meteorologii i Gospodarki Wodnej; Okręgowa Dyrekcja Gospodarki Wodnej w Krakowie, s. 14–15.

Funkcjonowanie wsi w parku narodowym na przykładzie Ojcowa / Partyka J., S... R... [w:] *Problemy ochrony i użytkowania obszarów wiejskich o dużych walorach przyrodniczych (materiały z ogólnopolskiej konferencji)*. Janów Lubelski, październik 2000. Lublin: PAN Oddział w Lublinie, Akademia Rolnicza w Lublinie, Polskie Towarzystwo Hydrobiologiczne, Regionalna Dyrekcja Lasów Państwowych w Lublinie, Poleski Park Narodowy, str. 45–46.

Holoceniński system anastomozujący w południkowym odcinku górnej Narwi / Gradziński R., S... R..., Baryła J., Doktor M., Gmur D., Kędzior A., Gradziński M., Paszkowski M., Zieliński T. [w:] Klimek K., Kocel K. (red.), *Transformacja dolin plejstoceńskich w holocenie. Strefowość i piętrowość zjawiska. Sympozjum, Sosnowiec 13–14 kwietnia 2000*. Sosnowiec: Katedra Paleogeografii i Paleoekologii Czwartorzędu. Wydział Nauk o Ziemi. Uniwersytet Śląski; Komitet Badań Czwartorzędu PAN; Stowarzyszenie Geomorfologów Polskich, s. 35–40.

Klimat i gleby. [w:] Łagosz T. (red.), *Zbiornik wodny Klimkówka. Monografia*. Warszawa: Instytut Meteorologii i Gospodarki Wodnej; Okręgowa Dyrekcja Gospodarki Wodnej w Krakowie, s. 12–14.

Komentarz do mapy sozologicznej w skali 1 : 50 000 arkusz M-34-91-A Gorlice, Poznań: GEPOL.

Naturalne i antropogeniczne koryta Narwi na terenie Narwiańskiego Parku Narodowego / S... R..., Gradziński R. [w:] Michalczyk Z. (red.), *Renaturyzacja obiektów przyrodniczych. Aspekty ekologiczne i gospodarcze*. Lublin: Wydawnictwo Uniwersytetu Marii Curie-Skłodowskiej, s. 149–155.

Porównanie wyników monitoringu meteorologicznego automatycznej stacji pomiarowej „TRAX” z obserwacjami standardowymi na stacji bazowej w Szymbarku / Jurczak K., S... R... [w:] Wójcik G., Marciniak K. (red.), *Funkcjonowanie i monitoring geoekosystemów z uwzględnieniem lokalnych problemów ekologicznych. VII Ogólnopolskie Sympozjum Zintegrowany monitoring środowiska przyrodniczego, Toruń, Koniczynka, 19–21.IX.1996*. Warszawa: Komitet przy Prezydium PAN „Człowiek i Środowisko”, *Zeszyty Naukowe*, 25, s. 31–48.

Runoff and suspended load in small catchment (Peshok Jhora as example) / Patel S., S... R..., [w:] Starkel L., Basu S. (red.), *Rains, Landslides and Floods in the Darjeeling Himalaya*. New Delhi: Indian National Academy of Sciences, s. 107–115.

Runoff generation / Froehlich W., S... R... [w:] Starkel L., Basu S. (red.), *Rains, Landslides and Floods in the Darjeeling Himalaya*. New Delhi: Indian National Academy of Sciences, s. 51–57.

Rzeźba terenu, sieć rzeczna i zasoby wodne / Hennig J., S... R... [w:] Łagosz T. (red.), *Zbiornik wodny Klimkówka. Monografia*. Warszawa: Instytut Meteorologii i Gospodarki Wodnej, s. 7–11.

Surface flow, throughflow and soil erosion in the Polish Carpathians (results of the studies on experimental plots) / Gil E., S... R... [w:] Yerhoest N.E.C., Van Herpe Y.J.P., De Troch F.P. (red.), *Monitoring and modeling catchment water quantity and quality. Ghent, Belgium, September, 27–29, 2000*, Gent, Belgium: Laboratory of Hydrology and Water Management. Ghent University, s. 267–268.

Antropogeniczne przekształcenia obiegu wody w Karpatach. [w:] Ciupa T., Kupczyk E. (red.), *Wpływ użytkowania terenu i antropogenicznych przekształceń środowiska przyrodniczego na elementy obiegu wody w zlewni rzecznej, Kielce – Wólka Milanowska, 25–27 września 2001. Streszczenia referatów, komunikatów i posterów. Przewodnik sesji terenowej*. Kielce: Instytut Geografii Akademii Świętokrzyskiej w Kielcach, s. 100–101.

Hydrologia obszaru Ojcowskiego Parku Narodowego. [w:] Partyka J. (red.), *Badania naukowe w południowej części Wyżyny Krakowsko-Częstochowskiej. Materiały konferencyjne, referaty, postery, sesje terenowe. Ojców, 10–11 maja 2001 r.* Ojców: Ojcowski Park Narodowy, s. 97–101.

Komentarz do mapy sozologicznej w skali 1 : 50 000 arkusz M-34-80-A Strzyżów / S... R..., Wnuk Z., Poznań: GEPOL.

Komentarz do mapy sozologicznej w skali 1 : 50 000 arkusz M-34-81-B Kańczuga / S... R..., Wnuk Z., Poznań: GEPOL.

Komentarz do mapy sozologicznej w skali 1 : 50 000 arkusz M-34-91-B Osiek Jasielski / S... R..., Wnuk Z., Poznań: GEPOL.

Komentarz do mapy sozologicznej w skali 1 : 50 000 arkusz M-34-91-D Zdymia / S... R..., Wnuk Z., Poznań: GEPOL.

Komentarz do mapy sozologicznej w skali 1 : 50 000 arkusz M-34-92-A Dukla / S... R..., Wnuk Z., Poznań: GEPOL.

Komentarz do mapy sozologicznej w skali 1 : 50 000 arkusz M-34-92-C Barwinek / S... R..., Wnuk Z., Poznań: GEPOL.

Komentarz do mapy sozologicznej w skali 1 : 50 000 arkusz M-34-92-D Jaśliśka / S... R..., Wnuk Z., Poznań: GEPOL.

O lokalnych zmianach środowiska geograficznego w otoczeniu dobczyckiego zbiornika wodnego / Obrębska-Starkel B., Olecki Z., Trepińska J., Skiba S., S... R..., Trzcinaśka-Tacik H., Stachurska-Swakoń A. [w:] German K., Balon J. (red.), *Przemiany środowiska przyrodniczego Polski a jego funkcjonowanie*. Kraków: Instytut Geografii i Gospodarki Przestrzennej Uniwersytetu Jagiellońskiego. *Problemy Ekologii Krajobrazu*, 10, s. 607–614.

O lokalnych zmianach środowiska geograficznego w otoczeniu dobczyckiego zbiornika wodnego / Obrębska-Starkel B., Olecki Z., Trepińska J., Skiba S., S... R..., Trzcinaśka-Tacik H., Stachurska-Swakoń A. [w:] German K., Maciejowski W. (red.), *Przemiany środowiska przyrodniczego Polski a jego funkcjonowanie. Ogólnopolska Konferencja Naukowa, Kraków, 17–18 maja 2001. Materiały konferencyjne*. Kraków: Instytut Geografii i Gospodarki Przestrzennej Uniwersytetu Jagiellońskiego, s. 84.

Ochrona wód w Ojcowskim Parku Narodowym – Sesja terenowa 1, Dolina Prądnika – Brama Krakowska. [w:] Partyka J. (red.), *Badania naukowe w południowej części Wyżyny Krakowsko-Częstochowskiej. Materiały konferencyjne, referaty, postery, sesje terenowe. Ojców, 10–11 maja 2001 r.* Ojców: Ojcowski Park Narodowy, s. 486–488.

Osuwiska i powodzie w Himalajach Dardżylińskich / Starkel L., Froehlich W., S... R... [w:] *Działaność Naukowa (Wybrane zagadnienia)*, 12, s. 147–150.

Stop B1 – Sułoszowa. Wezbranie w 1996 roku [w:] *Przewodnik LXXII Zjazdu Polskiego Towarzystwa Geologicznego, Kraków 12–15 września 2001 r.* s. 56–57.

## 2002

*Hydrologiczne aspekty antropopresji w polskich Karpatach*. Warszawa: PAN Instytut Geografii i Przestrzennego Zagospodarowania im. Stanisława Leszczyckiego. *Prace Geograficzne*, 186, ss. 130.

Komentarz do mapy hydrograficznej w skali 1 : 50 000 arkusz M-34-44-A, Ożarów / Baścik M., S... R..., Poznań: GEPOL.

Komentarz do mapy hydrograficznej w skali 1 : 50 000 arkusz M-34-44-C, Sandomierz / Baścik M., S... R..., Poznań: GEPOL.

Komentarz do mapy hydrograficznej w skali 1 : 50 000 arkusz M-34-54-D, Stopnica. Poznań: GEPOL.

Komentarz do mapy hydrograficznej w skali 1 : 50 000 arkusz M-34-55-B, Osiek. Poznań: GEPOL.

Komentarz do mapy hydrograficznej w skali 1 : 50 000 arkusz M-34-55-C, Oleśnica / Baścik M., S... R..., Trafas K., Poznań: GEPOL.

Komentarz do mapy hydrograficznej w skali 1 : 50 000 arkusz M-34-56-A, Tarnobrzeg / Baścik M., S... R..., Trafas K., Poznań: GEPOL.

Komentarz do mapy hydrograficznej w skali 1 : 50 000 arkusz M-34-66-B, Dąbrowa Tarnowska / Baścik M., S... R..., Trafas K., Poznań: GEPOL.

Komentarz do mapy sozologicznej w skali 1 : 50 000 M-34-105-C, Stakcin. Poznań: GEPOL.

Komentarz do mapy sozologicznej w skali 1 : 50 000 arkusz M-34-82-A, Pruchnik / S... R..., Wnuk Z., Poznań: GEPOL.

Komentarz do mapy sozologicznej w skali 1 : 50 000 arkusz M-34-94-C, Ustrzyki Dolne / S... R..., Wnuk Z., Poznań: GEPOL.

Komentarz do mapy sozologicznej w skali 1 : 50 000 arkusz M-34-105-B, Cisna / S... R..., Wnuk Z., Poznań: GEPOL.

Rainfall, runoff and soil erosion in the extremely humid area around Cherrapunji, India, (preliminary observations) / Starkel L., Singh S., S... R..., Froehlich W., Syiemlieh H., Prokop P. *Geographia Polonica*, 75(1), s. 43–65.

Regime of the water level oscillations of the Dobczyce reservoir. [w:] Obrębska-Starkel B. (red.), *Topoclimatic and geoecological changes in The Wieliczka Foothills in the surroundings of The Dobczyce Reservoir*. Cracow: Institute of Geography and Spatial Management, Jagiellonian University. *Prace Geograficzne*, 109, s. 11–20.

Wpływ roślinności na procesy fluwialne w anastomozującym systemie górnej Narwi / Gradziński R., Baryła J., Doktor M., Gmur D., Gradziński M., Kędzior A., Paszkowski M., S... R..., Zieliński T., Żurek S. [w:] Klimek K., Kocel K. (red.), *Roślinność a procesy erozji, transportu i depozycji, Konferencja, Sosnowiec, 21–22 marca*

2002. Sosnowiec: Katedra Paleogeografii i Paleoekologii Czwartorzędu. Uniwersytet Śląski, s. 37–40.

Studia nad obiegiem wody i erozją gleb w górach klimatu monsunowego / Froehlich W., Prokop P., S... R..., Starkel L. *Sprawozdania z Posiedzeń Komisji Naukowych PAN (Oddz. Kraków)*, 46(1), s. 257–261.

### 2003

Hydrological Aspects in the Extremely Humid Area Around Cherrapunji (India) – An Integrated Approach / Froehlich W., Prokop P., Singh S., S... R..., Starkel L., Syiemlieh H. [w:] Rahmakrishnan P.S., Saxena K.G., Patnaik S., Singh S. (red.), *Methodological issues in mountain research. A socio-ecological systems approach*. New Delhi: Oxford and IBH Publishing Co. Pvt. Ltd., s. 219–230.

In-channel accretionary macroforms in the modern anastomosing system of the upper Narew river NE Poland / Gradziński R., Baryła J., Doktor M., Gmur D., Gradziński M., Kędzior A., Paszkowski M., S... R..., Zieliński T., Żurek S., *Annales Societatis Geologorum Poloniae*, 73(1), s. 35–53.

Komentarz do mapy hydrograficznej w skali 1 : 50 000 arkusz M-34-30-C, Stąporków. Poznań: GEPOL.

Komentarz do mapy hydrograficznej w skali 1 : 50 000 arkusz M-34-30-D, Skarżysko-Kamienna / S... R..., Trafas M., Poznań: GEPOL.

Komentarz do mapy hydrograficznej w skali 1 : 50 000 arkusz M-34-31-C, Starachowice. Poznań: GEPOL.

Komentarz do mapy hydrograficznej w skali 1 : 50 000 arkusz M-34-43-B, Ostrowiec Świętokrzyski. Poznań: GEPOL.

Komentarz do mapy hydrograficznej w skali 1 : 50 000 arkusz M-34-43-D, Opatów / Baścik M., S... R..., Trafas K., Poznań: GEPOL.

Komentarz do mapy hydrograficznej w skali 1 : 50 000 arkusz M-34-64-A, Olkusz / S... R..., Trafas M., Poznań: GEPOL.

Komentarz do mapy hydrograficznej w skali 1 : 50 000 arkusz M-34-64-B, Skąpa. Poznań: GEPOL.

Komentarz do mapy hydrograficznej w skali 1 : 50 000 arkusz M-34-65-A, Słomniki. Poznań: GEPOL.

Komentarz do mapy hydrograficznej w skali 1 : 50 000 arkusz M-34-65-B, Proszowice / S... R..., Trafas K., Poznań: GEPOL.

Komentarz do mapy hydrograficznej w skali 1 : 50 000 arkusz M-34-65-D, Nowe Brzesko. Poznań: GEPOL.

Komentarz do mapy hydrograficznej w skali 1 : 50 000 arkusz M-34-66-A, Bejsce / S... R..., Trafas K., Trafas M., Poznań: GEPOL.

Opady w Cherrapunji (Meghalaya, Indie). [w:] Górka Z., Węclaw J. (red.) *Badania i podróże naukowe krakowskich geografów*. Kraków: Polskie Towarzystwo Geograficzne Oddział w Krakowie, s. 216–220.

Vegetation-controlled modern anastomosing system of the upper Narew River (NE Poland) and its sediments / Gradziński R., Baryła J., Doktor M., Gmur D.,

Gradziński M., Kędzior A., Paszkowski M., S... R..., Zieliński T., Żurek S. *Sedimentary Geology*, 157, s. 253–276.

Wody. [w:] Górecki A. [et al.] (red.), *Przyroda Magurskiego Parku Narodowego*. Krempna; Kraków: Magurski Park Narodowy; Uniwersytet Jagielloński, s. 43–50.

## 2004

The climate [w:] Starkel L., Singh S. (red.), *Rainfall, runoff and soil erosion in the globally extreme humid area, Cherrapunji region India*. Warszawa: Instytut Geografii i Przestrzennego Zagospodarowania im. Stanisława Leszczyckiego PAN. *Prace Geograficzne*, 191, s. 31–32.

Conclusions and discussion / Froehlich W., Prokop P., Singh S., S... R..., Starkel L., Syiemlieh H.J. [w:] Starkel L., Singh S. (red.), *Rainfall, runoff and soil erosion in the globally extreme humid area, Cherrapunji region India*. Warszawa: Instytut Geografii i Przestrzennego Zagospodarowania im. Stanisława Leszczyckiego PAN. *Prace Geograficzne*, 191, s. 91–96.

Holocene alluviation phases in Poland (databank of alluvial radiocarbon dates) / Micheczyńska D.J., Pazdur A., S... R..., Starkel L. [w:] Sikorski J. (red.), *8th International Conference „Methods of absolute chronology”. 17–19th May 2004, Ustroń, Poland. Book of Abstracts*, Gliwice: Silesian University of Technology; Radiocarbon Foundation, Committee of Quaternary Research, Polish Academy of Sciences, s. 99–100.

Komentarz do mapy hydrograficznej w skali 1 : 50 000 arkusz M-34-66-C, Szczurów / S... R..., Trafas K., Poznań: GEPOL.

Komentarz do mapy hydrograficznej w skali 1 : 50 000 arkusz M-34-66-D, Tarnów Zachód / S... R..., Trafas K., Poznań: GEPOL.

Komentarz do mapy hydrograficznej w skali 1 : 50 000 arkusz M-34-67-C, Tarnów Wschód / S... R..., Trafas K., Poznań: GEPOL.

Komentarz do mapy hydrograficznej w skali 1 : 50 000 arkusz M-34-78-B, Wojnicz / S... R..., Trafas K., Poznań: GEPOL.

Komentarz do mapy hydrograficznej w skali 1 : 50 000 arkusz M-34-79-A, Tuchów. Poznań: GEPOL.

Komentarz do mapy hydrograficznej w skali 1 : 50 000 arkusz M-34-79-C, Łuzna. Poznań: GEPOL.

Materials, methods and techniques / Starkel L., Singh S., Froehlich W., Prokop P., S... R... [w:] Starkel L., Singh S. (red.), *Rainfall, runoff and soil erosion in the globally extreme humid area, Cherrapunji region India*. Warszawa: Instytut Geografii i Przestrzennego Zagospodarowania im. Stanisława Leszczyckiego PAN. *Prace Geograficzne*, 191, s. 19–26.

Past hydrological events reflected in the Holocene fluvial history of Europe / Macklin M.G., Starkel L., Benito G., Johnstone E., S... R..., Thorndycraft V. [w:] *Joint International Geomorphology Conference, 18–20 August 2004, Glasgow, UK. Abstract volume. ICSU-Past hydrological events related to understanding global change*. Glasgow: IGU, s. 58.

Toż. płyta CD-ROM: *One Earth – Many Worlds. The 30th Congress of the International Geographical Union, 15–20 August 2004, Glasgow UK. Programme.*

Past hydrological events reflected in the Holocene history of Polish rivers / Starkel L., S... R..., Michczyńska D.J. [w:] *Joint International Geomorphology Conference, 18–20 August 2004, Glasgow, UK. Abstract volume.* ICSU-Past hydrological events related to understanding global change. Glasgow: IGU, s. 53.

Toż. płyta CD-ROM: *One Earth – Many Worlds. The 30th Congress of the International Geographical Union, 15–20 August 2004, Glasgow UK. Programme.*

Powódzie w dolinie Prądnika / S... R..., Partyka J. [w:] Partyka J. (red.), *Zróźnicowanie i przemiany środowiska przyrodniczo-kulturowego Wyżyny Krakowsko-Częstochowskiej. t. 1. Przyroda.* Ojców: Ojcowski Park Narodowy, s. 131–138.

Rain and stream water conductivity and ph. [w:] Starkel L., Singh S. (red.), *Rainfall, runoff and soil erosion in the globally extreme humid area, Cherrapunji region Indie.* Warszawa: Instytut Geografii i Przestrzennego Zagospodarowania im. Stanisława Leszczyckiego PAN. *Prace Geograficzne*, 191, s. 81–82.

The rainfall characteristic / S... R..., Singh S. [w:] Starkel L., Singh S. (red.), *Rainfall, runoff and soil erosion in the globally extreme humid area, Cherrapunji region Indie.* Warszawa: Instytut Geografii i Przestrzennego Zagospodarowania im. Stanisława Leszczyckiego PAN. *Prace Geograficzne*, 191, s. 59–72.

The rainfall pattern in Cherrapunji as an erosional factor. [w:] *Joint International Geomorphology Conference, 18–20 August 2004, Glasgow, UK. Abstract volume.* Glasgow: IGU, s. 10.

Toż. płyta CD-ROM: *One Earth – Many Worlds. The 30th Congress of the International Geographical Union, 15–20 August 2004, Glasgow UK. Programme.*

Some aspects of rainfall-runoff relationship / S... R..., Starkel L., Syiemlieh H.J. [w:] Starkel L., Singh S. (red.), *Rainfall, runoff and soil erosion in the globally extreme humid area, Cherrapunji region Indie.* Warszawa: Instytut Geografii i Przestrzennego Zagospodarowania im. Stanisława Leszczyckiego PAN. *Prace Geograficzne*, 191, s. 75–80.

Stany wody Wisły w Toruniu w świetle pomiarów z ostatnich dwóch stuleci. J. Makowiecki, A. Tomczak, Toruń 2002 (recenzja). *Przegląd Geofizyczny*, 49(1–2), s. 106–107.

Zintegrowany Monitoring Środowiska Przyrodniczego (ZMŚP) w Polsce – cel, zakres, metody, [w:] *Ecological geography: history, theory, methods, practice. 27–29 of May 2004, Ternopil, Ukraine.* Ternopil: Ternopil'skij Derzavnij Pedagogicnij Universitet im. Volodimira Gnatjuka, s. 124–128.

## 2005

Extreme events and present-day formation of the Sikkimese-Bhutanese Himalayan piedmont / Starkel L., S... R..., Sarkar S. [w:] Gutiérrez F., Gutiérrez M., Desir G., Buerrero J., Lucha P., Marín C., García-Ruiz J.M. (red.) *6th International Conference on Geomorphology, "Geomorphology in regions of environmental contrasts". Zaragoza, September 7–11 2005, Abstracts Volume.* Zaragoza: Spanish Society of Geomorphology; University of Zaragoza, s. 94.

Koryto Dunajca między Kątami a Krościenkiem. [w:] *Badania naukowe w Pieninach 2005, Przewodnik słowacko-polskiej sesji posterowej. VI Sesja Naukowa, Pieniński Park Narodowy & Pieniński narodny park, Czerwony Klasztor, Słowacja, 2 czerwca 2005 r.*, Krościenko: Pieniński Park Narodowy, s. 10.

## 2006

Changes of the Vistula river channel and floodplain in the last 200 years / Łajczak A., Plit J., S... R..., Starkel L., Warowna J. *Geographia Polonica*, 79(2), s. 65–87.

Past hydrological events reflected in Holocene history of Polish rivers / Starkel L., S... R..., Michczyńska D. J. *Catena*, 66(1–2), s. 24–33.

Past hydrological events reflected in the Holocene fluvial record of Europe / Macklin M.G., Benito G., Gregory K.J., Johnstone E., Lewin J., Michczyńska D. J., S... R..., Starkel L., Thorndycraft V.R., *Catena*, 66(1–2), s. 145–154.

Wody. [w:] Różański W. (red.), *Gorczański Park Narodowy. 25 lat ochrony dziedzictwa przyrodniczego i kulturowego Gorców*. Poręba Wielka: Gorczański Park Narodowy, s. 55–61.

## 2007

Extreme rainfalls in Eastern Himalaya and southern slope of Meghalaya Plateau and their geomorphologic impacts / S... R..., Starkel L. *Geomorphology*, 84(3–4), s. 170–180.

The rainfall and runoff characteristics in Cherrapunji (Meghalaya, India). [w:] Ubertini L., Manciola P., Casadei S., Grimaldi S. (red.), *Earth: Our Changing Planet. Proceedings of IUGG XXIV General Assembly Perugia, Italy 2007*. IAHS, International Association of Hydrological Sciences, Association Symposia And Workshops. Perugia – Italy: Umbria Scientific Meeting Association, s. 4106.

## 2008

Characteristics of the hydrological regime / S... R..., Sarkar S. [w:] Starkel L., Sarkar S., S... R..., Prokop P. (red.), *Present day evolution of the Sikkimese-Bhutanese Himalayan Piedmont*. Warszawa: PAN Instytut Geografii i Przestrzennego Zagospodarowania im. Stanisława Leszczyckiego. *Prace Geograficzne*, 219, s. 37–47.

Charakterystyka hydrologiczna Wisły. [w:] Starkel L. [et al.] (red.), *Współczesne przemiany rzeźby Polski*. Kraków: Instytut Geografii i Gospodarki Przestrzennej Uniwersytetu Jagiellońskiego, s. 352–355.

Hydrologia Ojcowskiego Parku Narodowego. [w:] Klasa A., Partyka J. (red.), *Monografia Ojcowskiego Parku Narodowego*. Ojców: Ojcowski Park Narodowy, Muzeum im. Prof. Władysława Szafera, s. 97–120.

Methods of elaboration and available materials / Starkel L., Prokop P., S... R... [w:] Starkel L., Sarkar S., S... R..., Prokop P. (red.), *Present day evolution of the Sikkimese-Bhutanese Himalayan Piedmont*. Warszawa: Instytut Geografii i Przestrzennego Zagospodarowania im. Stanisława Leszczyckiego PAN. *Prace Geograficzne*, 219, s. 13–16.

Przyroda nieożywiona Ojcowskiego Parku Narodowego – problemy, ochrona, zarządzanie / Partyka J., S... R... [w:] Oliár G. I. (red.), *Ochrona i menedżment ob'ektiv neživoj prirodi na zapovidnih teritoriah: materiali mižnarodnoj naukowo-praktičnoji konferenciji (21–23 travna 2008 r. smt. Grimajliv)*. Ternopil: Džura, s. 247–251.

Rainfall at the margin of the Himalayan Foothills and in the piedmont zone / Starkel L., S... R..., Sarkar S. [w:] Starkel L., Sarkar S., S... R..., Prokop P. (red.), *Present day evolution of the Sikkimese-Bhutanese Himalayan Piedmont*. Warszawa: Instytut Geografii i Przestrzennego Zagospodarowania im. Stanisława Leszczyckiego PAN. *Prace Geograficzne*, 219, s. 29–37.

Wezbranie w Suloszowej. [w:] Baścik M., Partyka J. (red.), *Wody na obszarach chronionych: streszczenia referatów i przewodnik sesji terenowych: materiały konferencji naukowej Pieskowa Skala 12–14 czerwca 2008 r.* Ojców: Ojcowski Park Narodowy, s. 112–113.

Woda w parkach narodowych południowej Polski. [w:] Baścik M., Partyka J. (red.), *Wody na obszarach chronionych: streszczenia referatów i przewodnik sesji terenowych: materiały konferencji naukowej Pieskowa Skala 12–14 czerwca 2008 r.* Ojców: Ojcowski Park Narodowy, s. 16–17.

Wody w parkach narodowych południowej Polski. [w:] Partyka J., Pociask-Karteczka J. (red.), *Wody na obszarach chronionych*. Kraków: Instytut Geografii i Gospodarki Przestrzennej Uniwersytetu Jagiellońskiego, s. 43–52.

## 2009

Beskid Magurski – geografia, historia, hydrologia, zagospodarowanie przestrzenne. [w:] Olędzki J. R. (red.), *Zintegrowane badania środowiska*. Warszawa: Wydział Geografii i Studiów Regionalnych Uniwersytetu Warszawskiego, s. 33–52.

Pomiary hydrometryczne. [w:] Olędzki J. R. (red.), *Zintegrowane badania środowiska*. Warszawa: Wydział Geografii i Studiów Regionalnych Uniwersytetu Warszawskiego, s. 145–146.

The probability of the rains in Cherrapunji area. [w:] *Proceedings of Joint International Convention of 8<sup>th</sup> IAHS Scientific Assembly and 37<sup>th</sup> IAHS Congress Water: A vital resource under stress – How Science can help, September 6–12, 2009, Hyderabad, India*. Hyderabad, India: NGRI (National Geophysical Research Institute), Association of Hydrogeologist of India.

Terenowe badania hydrologiczne. [w:] Olędzki J. R. (red.), *Zintegrowane badania środowiska*. Warszawa: Wydział Geografii i Studiów Regionalnych Uniwersytetu Warszawskiego, s. 150–152.

Water Circulation and Water Resources / S... R..., Starkel L., Singh S. [w:] Singh S., Starkel L., Syiemlieh H.J. (red.), *Land Degradation and Ecorestoration in the Extremely Wet Monsoon Environment of Cherrapunji Area, India*. New Delhi: Bookwell, s. 29–50.

Współczesna ewolucja piedmontu Sikkimsko-Bhutańskich Himalajów / Starkel L., S... R..., Prokop P., Sarkar S. *Prace Komisji Paleogeografii Czwartorzędu Polskiej Akademii Umiejętności*, 7, s. 107–115.

## 2010

Ojcowski Park Narodowy i Zapowiednik „Miodobory” – analogie, różnice, współpraca / Partyka J., S... R... [w:] M.Â. Muzika (red.), *Prirodno-zapovidnij fond Ukraïni – minule, s'ogodennâ majbutnê: Protected areas in Ukraine – past, prezent, future: materialî miŹnarodnoï naukowo-praktičnoï konferencïi, prisvâčenoï 20-riččû prirodnoho zapovidnika „Medobori” (26-28 travnâ 2010 r. smt. Grimajliv)*. Ternopil': „Pidručniki i posibniki”, s. 17–25.

Wpływ zbiorników na przyrodę nieożywioną Pienin. [w:] S... R..., Knutelski S., Bodziarczyk J. (red.), *Pieniny – Zapora – Zmiany*. Krościenko nad Dunajcem: Pieniński Park Narodowy. *Monografie Pienińskie*, 2, s. 37–42

Hydrologiczne zmiany w Pieninach. [w:] S... R..., Knutelski S., Bodziarczyk J. (red.), *Pieniny – Zapora – Zmiany*. Krościenko nad Dunajcem: Pieniński Park Narodowy. *Monografie Pienińskie*, 2, s. 97–106.

*Pieniny – Zapora – Zmiany* / S... R..., Knutelski S., Bodziarczyk J. (red.). Krościenko nad Dunajcem: Pieniński Park Narodowy. *Monografie Pienińskie*, 2, ss. 329.

Hydrologia potoku Dzielec / S... R..., Wiejaczka Ł. [w:] Sroczyński W. (red.), *Ochrona georóżnorodności reliktoowego krajobrazu polskich Karpat fliszowych na przykładzie źródłisk Sidlawy w Beskidzie Niskim*. Kraków: Instytut Gospodarki Surowcami Mineralnymi i Energią PAN, s. 119–133.

Present-day evolution of the Himalayan piedmont / Starkel L., S... R..., Prokop P. *Annual Report 2010, Polish Academy of Sciences*, Warszawa, s. 99–102.

Pieniny – Zapora – Zmiany (folder) / Bodziarczyk J., S... R..., Karwowski K., ss. 10.

## 2011

Przestrzenne zróżnicowanie gęstości dróg polnych na Pogórzu Ciężkowickim na tle regionów południowej Polski / Kroczak R., S... R... *Problemy Zagospodarowania Ziemi Górskich*, 58, s. 41–52.

## 2012

Środowiskowe uwarunkowania działalności człowieka na obszarze małych dolin rzecznych w okolicach Krakowa / Kroczak R., Partyka J., S... R... [w:] Bilanúk V. et. al. (red.), *Problemi geomorfologii i paleogeografii Ukraïns'kih Karpat i priległih teritorij: zbirnik naukovih prac' (Vorohta, 6–9 veresnâ 2012 roku)*, L'viv: Vidavničij centr LNU imeni Ivana Franka, s. 340–355.

Blogiem po mapie: Indie i Bangladesz zimą 2012 roku / Ułiszak R., Malarz R., S... R... *Konspekt*, 2(43), s. 47–52.

## 2013

Dolina Suchej Wody – stosunki wodne. [w:] Rączkowska Z., Kotarba A. (red.), *Dolina Suchej Wody w Tatrach. Środowisko i jego współczesne przemiany*. Warszawa: Instytut Geografii i Przestrzennego Zagospodarowania PAN. *Prace Geograficzne*, 239, s. 97–108.

## 2014

Community perception of the Klimkówka Reservoir in Poland / Wiejaczka Ł., Piróg D., S... R..., Serwa M. *International Journal of Water Resources Development*, 30(4), 649–661.

Diurnal variation of precipitation in Cherrapunjee (Meghalaya, India) / S... R..., Nowakowska J. [w:] *IGU Regional Conference, Kraków, Poland, 18–22 August 2014, IGU 2014 Book of Abstracts*, IGU2014 – 1078.

The impact of a reservoir on the physicochemical properties of water in a mountain river / S... R..., Wiejaczka Ł. *Water and Environmental Journal*, 28(4), s. 473–482.

Maximum flow and the maximum specific flow in small catchments, affected by summer monsoon near Cherrapunjee (Meghalaya plateau – India) / Bryndal T., S... R... [w:] *IGU Regional Conference, Kraków, Poland, 18–22 August 2014, IGU 2014 Book of Abstracts*, IGU2014 – 0295.

Metody doslidžen' vplyvu vitrovych elektrostancij na dovkilâ / Krocak R., Partyka J., S... R... [w:] O. V. Braslavs'ka (red.), *5 Vseukraïns'ka naukowo-praktična konferenciâ (z miŝnarodnoû učasťu) „Geografijâ ta ekologijâ: nauka i osvita”*, Uman', 10–11 kvitnâ 2014 roku. Uman': Vidavničo-poligrafičnij centr „Vizavi”, s. 157–163.

Spatial distribution and structure of precipitation in Cherrapunjee area (Meghalaya, India) / Gargol D., Juszczyk M., S... R... [w:] *IGU Regional Conference, Kraków, Poland, 18–22 August 2014, IGU 2014 Book of Abstracts*, IGU2014 – 0286.

## 2015

Hydrological response of a small catchment located in extremely humid monsoonal climate – the Maw-Ki-Syiem case study (Cherrapunji, Meghalaya Plateau, India) / Bryndal T., Krocak R., S... R... *Episodes*, 38(1), s. 31–38.

Zasoby wodne Gorców. [w:] Czarnota P., Stefanik M. (red.), *Gorczański Park Narodowy. Przyroda i krajobraz pod ochroną*. Poręba Wielka: Gorczański Park Narodowy, s. 52–60.

Estimation of runoff response to human impact in the catchments with extreme rainfall (margin of the Darjeeling Himalayas, India) / Prokop P., Bryndal T., Bucala A., Krocak R., S... R... [w:] *Gradualism vs Catastrophism in Landscape Evolution, International conference held in Barnaul, Russia, July 2–4, 2015, Extended Abstract*. Barnaul: Publishing House of Altai State University, s. 137–140.

Rezerwat Biosfery Bory Tucholskie na tle światowej listy rezerwatów biosfery UNESCO. [w:] *Konferencja Naukowo-Praktyczna „Bobry w Rezerwacie Biosfery Bory Tucholskie. Przeszłość, teraźniejszość, perspektywy”*, Stara Kiszewa, 28–29.10.2015, s. 15.

## 2016

Maximum Flow and Maximum Specific Flow in a Small Catchment Affected by an Extreme Rainfall Near Cherrapunjee in Northeast India / Bryndal T., S... R... [w:] Singh R.B., Prokop P. (red.), *Environmental Geography of South Asia, Advances in Geographical and Environmental Sciences*. Tokyo: Springer Japan, s. 161–175.

Rainfall Structure for Cherrapunjee and Mawsynram in Northeast India / S... R..., Juszczyk M., Nowakowska J. [w:] Singh R.B., Prokop P. (red.), *Environmental Geography of South Asia, Advances in Geographical and Environmental Sciences*. Tokyo: Springer Japan, s. 133–142.

Spatial and Temporal Variations of Rainfall in the Southern Part of the Meghalaya Plateau / Gargol D., S... R... [w:] Singh R.B., Prokop P. (red.), *Environmental Geography of South Asia, Advances in Geographical and Environmental Sciences*. Tokyo: Springer Japan, s. 113–132.

*Opracował Szymon Biały*



W czasach licealnych



Magister Roman Soja. 1969 r.



Na jachcie Zawisza Czarny, podczas rejsu po Morzu Bałtyckim



Podczas jednej z wypraw naukowych. *Expedition Kursk*, 1988 r.



Ze studentami geografii Uniwersytetu Pedagogicznego podczas regionalnych ćwiczeń terenowych. *Westerplatte*, 2015 r.



Nad rzeką Ganges. Indie, 2012 r.



Jako ekspert w jednej z audycji telewizyjnej



Nadanie tytułu naukowego profesora nauk o Ziemi. Warszawa, 18 październik 2012 r.



Profesor Roman Soja z Rodziną (żona Maria, syn Bartek i córka Anna) i Prezydentem RP Bronisławem Komorowskim podczas uroczystości nominacji profesorskich Belweder, 18 października 2012 r.



Z pracownikami Zakładu Geografii Fizycznej Instytutu Geografii Uniwersytetu Pedagogicznego w Krakowie (od lewej: J. Kukulak, R. Kroczak, D. Chmielowska, J. Zawiejska, T. Bryndal, K. Augustowski), Kraków, 2016 r.



W Instytucie Geografii Uniwersytetu Pedagogicznego w Krakowie



Z żoną Marią w Ujeździe przed domem R. Malarza, maj 2015 r.



Z wnuczką Hanią. Żłobek przy ul. Drzymały, wiosna 2016 r.



